

*Alg. 458.*

Slav 3423.195

HARVARD COLLEGE LIBRARY

Bought with the income of  
**THE KELLER FUND**

---

Bequeathed in Memory of  
JASPER NEWTON KELLER  
BETTY SCOTT HENSHAW KELLER  
MARIAN MANDELL KELLER  
RALPH HENSHAW KELLER  
CARL TILDEN KELLER



# СТАТИСТИЧЕСКОЕ ОПИСАНІЕ

## ЗАКАВКАЗСКАГО КРАЯ,

СЪ ПРИСОВОКУПЛЕНІЕМЪ СТАТЬИ:


ПОЛИТИЧЕСКОЕ СОСТОЯНІЕ ЗАКАВКАЗСКАГО КРАЯ  
ВЪ ИСХОДЪ XVIII ВѢКА И СРАВНЕНІЕ ОНАГО  
СЪ НЫНѢШНИМЪ.

СОСТАВИЛЪ

*Орестъ Евецкій.*

ВЪ ДВУХЪ ЧАСТЯХЪ.

САНКТПЕТЕРБУРГЪ.



Печатано въ Типографіи Штаба Отдѣльнаго Корпуса  
Внутренней Стражи.

1835.

Slav 3423.195

ПЕЧАТАНО СЪ ВЪСОЧАЙШАГО СМЪЗВОЛЕНІЯ.



Keller Jd.

**СТАТИСТИЧЕСКОЕ ОПИСАНИЕ**

**ЗАКАВКАЗСКАГО**

**КРАЯ.**

## ПРЕДИСЛОВІЕ.

---

Предлагаемое описаніе Закавказскаго края составлено по приказанію Господина Главноуправлявшаго Грузією Генераль-Фельдмаршала Князя Варшавскаго Графа Паскевича Эриванскаго, частію изъ матеріаловъ официальныхъ, частію же изъ сочиненій извѣстныхъ Ученыхъ.

Къ матеріаламъ официальнымъ отнесены.

1-е) Разныя статистическія свѣдѣнія о провинціяхъ Закавказскаго края, сообщенныя Автору, по приказанію Его Свѣплости, изъ Канцеляріи Главноуправляющаго Грузією, изъ Квартермисперскаго Управленія Отдѣльнаго Кавказскаго Корпуса и изъ Верховнаго Грузинскаго Правительсва. Свѣдѣнія сіи составлялись, по распоряженіямъ тамошняго начальсва, разными чиновниками, въ разное время, по

разнымъ предметамъ и отдѣльно по часпямъ и провинціямъ, по мѣрѣ того какъ позволяли сіе возможность и обспояпельсва.

2-е) Хранящіеся въ архивѣ Канцеляріи Главноуправляющаго Грузіею разные акты и договорныя грамоты о присоединеніи къ Россійской Имперіи или о принятіи въ подданство провинцій, сославляющихъ край Закавказскій.

3-е) Постановленія объ устройствѣ и управленіи Закавказскаго края.

Слѣдующія же сочиненія облегчили Автора въ изысканіяхъ о Этнографіи и Лингвистикѣ Закавказскихъ народовъ:

1-е) Извѣстія о Кавказѣ, собранныя Броневскимъ. Ч. 1. и 2. Москва. 1823. 8°.

2-е) Tableaux historiques de l'Asie, depuis la monarchie de Cyrus jusqu'à nos jours. Par. J. Klaproth. Paris 1824 in 4°.

3-е) Ego же Tableau historique, géographique, ethnographique et politique du Caucase et de provinces limitrophes entre la Russie et la Perse. Paris. 1827 in 8°.

4-е) Atlas ethnographique du globe ou classification des peuples anciens et modernes, d'après leurs langues, etc, etc, etc. Par A. Balbi. Paris. 1826. in fol.



# О Г Л А В Л Е Н І Е.



## ЧАСТЬ I. СТАТИСТИЧЕСКОЕ ОПИСАНІЕ ЗАКАВКАЗСКАГО КРАЯ ВООБЩЕ.

### ОТДѢЛЕНІЕ I. Физическое, хорографическое и гидрографическое описаніе Закавказскаго края.

#### ГЛАВА I. Пространство, границы, качество почвы и климатъ.

§ 1. Географическое положеніе.

§ 2. Пространство.

§ 3. Границы.

§ 4. Климатъ.

#### ГЛАВА II. Воды.

§ 5. Моря.

§ 6. Заливы.

§ 7. Рѣки.

§ 8. Озера.

#### ГЛАВА III. Достопримѣчательности земли: горы и мысы.

§ 9. Горы Кавказскія.

§ 10. Горы Ахалцихскія, Алагезскія и Карабагскія.

§ 11. Горы Араратскія.

§ 12. Отрасли Азербиджанскихъ и Гиланскихъ горъ.

§ 13. Мысы.

#### ГЛАВА IV. Естественныя произведенія.

§ 14. По Царству прозябаемому.

§ 15. — — — — животному.

§ 16. — — — — ископаемому.

### ОТДѢЛЕНІЕ II. Раздѣленіе Закавказскаго края.

§ 17. Поименное изчисленіе провинцій, составляющихъ край Закавказскій.

§ 18. Раздѣленіе провинцій Закавказскихъ, по естественному положенію.

§ 19. По политическому состоянію.

## IV

§ 20. По образу управленія.

**ОТДѢЛЕНІЕ III. Народонаселеніе Закавказскаго края.**

**ГЛАВА V. Число жителей.**

§ 21. Всего края вообще.

§ 22. Отношеніе народонаселенія къ пространству.

§ 23. Таблица, показывающая число жителей и отношеніе народонаселенія къ пространству въ каждой провинціи отдѣльно.

**ГЛАВА VI. Раздѣленіе жителей Закавказскаго края, по племенамъ, языкамъ и вѣроисповѣданіямъ.**

§ 24. Племена.

§ 25. Племя Грузинское.

§ 26. Племя Армянское.

§ 27. Племя Лекзинское.

§ 28. Хевсуры или Горцы Кистинскаго племени.

§ 29. Племя Осетинское.

§ 30. Абхазцы, или Горцы Черкесскаго племени.

§ 31. Племя Татарское.

§ 32. Племя Персидское.

§ 33. Племя Индѣйское.

§ 34. Евреи.

§ 35. Греки.

§ 36. Нѣмцы.

**ГЛАВА VII. Раздѣленіе народа по**

§ 37. Сословія.

§ 38. Духовенство.

§ 39. Дворянство.

§ 40. Крестьяне.

§ 41. Сословія народа въ вольныхъ обществахъ.

**ГЛАВА VIII. Свойства и образъ жизни обитателей Закавказскаго края.**

§ 42. Образъ жизни и обликъ народовъ Грузинскаго племени, Армянъ и Татаръ.

§ 43. Характеръ народовъ Грузинскаго племени.



- § 44. Армяне.
- § 45. Татары, Персияне и Турокъ.
- § 46. Горскіе народы.
- § 47. Осетины.
- § 48. Кавсуры.
- § 49. Парсы и Индѣйцы.
- § 50. Цыгане, Евреи, Греки и Нѣмцы.

#### ГЛАВА IX. Жилища, одежда и ѣзда.

- § 51. Жилища.
- § 52. Мужская одежда обитателей Закавказія, за исключеніемъ Горскихъ народовъ.
- § 53. Женская одежда.
- § 54. Мужская одежда у Горцевъ.
- § 55. Женская одежда.
- § 56. Туземные способы ѣзды и экипажи.

#### ОТДѢЛЕНИЕ IV. Народное богатство.

#### ГЛАВА X. Первоначальные источники народного богатства изъ трехъ царствъ природы (сельское хозяйство) и мануфактурная промышленность.

- § 57. Хлѣбопашество.
- § 58. Скотоводство.
- § 59. Лѣса, садоводство и огородничество.
- § 60. Винодѣліе.
- § 61. Обработка хлопчатой бумаги.
- § 62. Пчеловодство.
- § 63. Шелководство.
- § 64. Звѣринныя и рыбныя ловли.
- § 65. Рудные промыслы.
- § 66. Нефтяные промыслы.
- § 67. Соляные промыслы.
- § 68. Ремесла и рукодѣлія обитателей Закавказія.

#### ГЛАВА XI. Торговля.

- § 69. Выгоды физическаго положенія Закавказ-

## VI

скаго края, въ торговомъ отношеніи, и причины, препятствующія торговлѣ.

§ 70. Дѣйствія Правительства къ улучшенію Закавказской торговли: Указъ 8-го Октября 1821-го года, Тифлисская торговая компанія; Положеніе 3 Іюня 1831 года.

§ 71. Дороги.

§ 72. Значительность торговли Закавказскаго края; центр и раздѣленіе оной.

§ 73. Внутренняя торговля.

§ 74. Внѣшняя торговля.

§ 75. Внѣшняя сухопутная торговля съ Россією.

§ 76. Съ Персією.

§ 77. Съ Азіатскою Турцією.

§ 78. Съ Горскими народами.

§ 79. Внѣшняя торговля по Каспійскому морю.

§ 80. По Черному морю.

§ 81. Торговые города.

§ 82. Торговцы.

§ 83. Обороты.

### ОТДѢЛЕНІЕ V. Вѣра.

#### ГЛАВА XII. Христіанская.

§ 84. Народы, исповѣдующіе оную.

§ 85. Вѣроисповѣданіе Греко-Грузинское.

§ 86. Вѣроисповѣданіе Армянское.

#### ГЛАВА XIII. Вѣра Еврейская и Магометанская.

§ 87. Народы, исповѣдующіе Магометанство и секты онаго.

§ 88. Вѣра Еврейская.

#### ГЛАВА XIV. Вѣра языческая.

§ 89. Народы, исповѣдующіе вѣру языческую.

§ 90. Образъ вѣроисповѣданія.

§ 91. Вѣра огнепоклонниковъ.

## VII

### ОТДѢЛЕНІЕ VI. Языки и степень просвѣщенія.

#### ГЛАВА XV. Языки.

- § 92. Древній Грузинскій языкъ и нарѣчія онаго.
- § 93. Армянскій языкъ, древній и новый.
- § 94. Лекзинскій языкъ и нарѣчія онаго.
- § 95. Хевсурскій языкъ.
- § 96. Осетинскій языкъ.
- § 97. Общее замѣчаніе о языкахъ Осетинскомъ, Хевсурскомъ и Лекзинскомъ.
- § 98. Черкесскій языкъ и нарѣчія онаго.
- § 99. Прочіе языки, употребляемые въ Закавказскомъ краѣ.

#### ГЛАВА XVI. Степень просвѣщенія.

- § 100. Ходъ онаго.
- § 101. Число училищъ, учащихъ и учащихся.

### ОТДѢЛЕНІЕ VII. Описаніе состоянія Правительства.

#### ГЛАВА XVII. Образъ управленія всего Закавказскаго края.

- § 102. Главноуправляющій Грузіею.
- § 103. Начальники VII Отдѣльныхъ Управленій.
- § 104. Образъ управленія по части почтовой.
- § 105. По части таможенной.

#### ГЛАВА XVIII. Образъ управленія провинцій Закавказскаго края.

- § 106. Грузія.
- § 107. Имеретія и Гурія.
- § 108. Ахалцихская провинція.
- § 109. Армянская область и Чаро-Бьлоканская.
- § 110. Провинціи Мусульманскія и Талышинская и Южный Дагестанъ.
- § 111. Владѣнія.
- § 112. Вольныя общества.

#### ГЛАВА XIX. Судопроизводство.

- § 113. Грузія, Имеретія и Гурія.

## VIII

§ 114. Области Армянская и Чаро-Бьлоканская, Провинци Мусульманскія, Ахалцихская, Талышинская, Бакинская, Кубинская и Дербентская.

§ 115. Владѣнія и вольныя общества.

ГЛАВА XX. Доходы и лежащія на обывателяхъ повинности.

§ 116. Статьи доходовъ.

§ 117. Ежегодный доходъ.

§ 118. Доходы во владѣніяхъ.

§ 119. Повинности, лежащія на обывателяхъ.

ГЛАВА XXI. Мѣры, принятыя Правительствомъ для охраненія Закавказскаго края, отъ чумной заразы.

§ 120. Карантинны.

ЧАСТЬ II. Статистическое описаніе провинцій, составляющихъ край Закавказскій.

ГЛАВА I. Грузія.

Историческое введеніе.

§ 121. Раздѣленіе.

§ 122. Величина и границы.

§ 123. Горы.

§ 124. Воды.

§ 125. Край горы, качество почвы, климатъ и естественныя произведенія.

§ 126. Пространство и народонаселеніе.

§ 127. Народная промышленность.

§ 128. Образъ управленія по Грузіи вообще.

§ 129. По уздамъ и дистанціямъ.

§ 130. По селеніямъ.

§ 131. Примѣчательныя мѣста.

*Привавленіе.* О монетахъ, вѣсѣ и мѣрѣ, употребляемыхъ въ Грузіи.

## IX

### ГЛАВА II. Имеретія.

Историческое замѣчаніе о присоединеніи оной къ Россійской Имперіи.

§ 132. Раздѣленіе.

§ 133. Величина и границы.

§ 134. Горы, воды, кряжъ горъ, качество почвы, климатъ и естественныя произведенія.

§ 135. Пространство и народонаселеніе.

§ 136. Народная промышленность.

§ 137. Образъ управленія, по Имеретіи вообще.

§ 138. По округамъ.

§ 139. Примѣчательныя мѣста.

### ГЛАВА III. Гурія.

Историческое замѣчаніе о присоединеніи оной къ Россійской Имперіи.

§ 140. Раздѣленіе.

§ 141. Величина и границы.

§ 142. Горы, воды, кряжъ горъ, качество почвы, климатъ и естественныя произведенія.

§ 143. Пространство, народонаселеніе, народная промышленность и образъ управленія.

§ 144. Примѣчательныя мѣста.

### ГЛАВА IV. Княжество Мингрельское, съ землею Сванетовъ.

Историческое замѣчаніе о присоединеніи сего Княжества къ Россійской Имперіи.

§ 145. Раздѣленіе.

§ 146. Величина и границы.

§ 147. Горы и воды.

§ 148. Кряжъ горъ, качество почвы, климатъ и естественныя произведенія.

§ 149. Пространство, народонаселеніе и народная промышленность.

§ 150. Образъ управленія.

## Х

§ 151. Примѣчательныя мѣста.

§ 152. Земля Сванетовъ.

### ГЛАВА V. Княжество Абхазское.

Историческое замѣчаніе о присоединеніи онаго къ  
Россійской Имперіи.

§ 153. Раздѣленіе.

§ 154. Величина и границы.

§ 155. Воды и горы.

§ 156. Качество почвы, климатъ и естественныя  
произведенія.

§ 157. Пространство, народонаселеніе и народная  
промышленность.

§ 158. Образъ управленія.

§ 159. Примѣчательныя мѣста.

### ГЛАВА VI. Провинція Ахалцихская.

Историческое введеніе.

§ 160. Раздѣленіе.

§ 161. Величина и границы.

§ 162. Горы.

§ 163. Рѣки.

§ 164. Мѣстоположеніе и качество почвы,

§ 165. Климатъ.

§ 166. Естественныя произведенія.

§ 167. Пространство.

§ 168. Народонаселеніе.

§ 169. Народная промышленность.

§ 170. Образъ управленія, по Провинціи вообще.

§ 171. Управленіе города и Самджакъ.

§ 172. Управленіе селеній.

§ 173. Примѣчательныя мѣста.

### ГЛАВА VII. Армявская область.

Время присоединенія оной къ Россійской Имперіи.

§ 174. Раздѣленіе.

§ 175. Величина и границы.

## XI

§ 176. Горы, воды, кражь горь, качество почвы, климать и естественныя произведенія.

§ 177. Пространство и народонаселеніе.

§ 178. Народная промышленность.

§ 179. Образъ управленія Армянской области вообще.

§ 180. По провинціямъ.

§ 181. Гербъ.

§ 182. Примѣчательныя мѣста.

### ГЛАВА VIII. Мусульманскія Провинціи.

Историческое замѣчаніе о присоединеніи оныхъ къ Россійской Имперіи.

§ 183. Раздѣленіе.

§ 184. Величина и границы.

§ 185. Рѣки.

§ 186. Климать, горы и естественныя произведенія.

§ 187. Пространство и народонаселеніе.

§ 188. Народная промышленность.

§ 189. Образъ управленія.

§ 190. Примѣчательныя мѣста.

### ГЛАВА IX. Провинція Тальшинская.

Историческое замѣчаніе о присоединеніи оной къ Россійской Имперіи.

§ 191. Раздѣленіе.

§ 192. Величина и границы.

§ 193. Пространство и народонаселеніе.

§ 194. Образъ управленія.

§ 195. Примѣчательныя мѣста.

### ГЛАВА X. Чаро-Бюлоканская область, Султанство Эли-суйское и земля Болгодаръ.

Историческое замѣчаніе, о присоединеніи сей области и Султанства къ Россійской Имперіи.

§ 196. Раздѣленіе.

§ 197. Величина и границы.

## XII

- § 198. Рѣки и горы.
- § 199. Качество почвы, климатъ и естественныя произведенія.
- § 200. Пространство и народонаселеніе.
- § 201. Народная промышленность.
- § 202. Образъ управленія.
- § 203. Примѣчательныя мѣста.
- § 204. Султанство Элисуйское.
- § 205. Земля Болгодаръ.

### ГЛАВА XI. Дагестанъ и Ханство Аварское.

Историческое замѣчаніе о присоединеніи оной къ Россійской Имперіи.

- § 206. Раздѣленіе.
- § 207. Величина и границы.
- § 208. Мѣстоположеніе, климатъ и естественныя произведенія.
- § 209. Пространство и народонаселеніе.
- § 210. Народная промышленность.
- § 211. Образъ управленія.
- § 212. Примѣчательныя мѣста.
- § 213. Ханство Аварское.

*Прибавленіе.* Политическое состояніе Закавказскаго края въ исходѣ XVIII вѣка и сравненіе онаго съ нынѣшнимъ . . . . стр. 233.

*Азбучный списокъ* именъ, названій и вообще предметовъ содержащихся въ сей книгѣ, . . . . стр. 247.





# **Ч А С Т Ь I.**

**СТАТИСТИЧЕСКОЕ ОПИСАНИЕ**

**ЗАКАВКАЗСКАГО КРАЯ ВООБЩЕ.**

---

# ЧАСТЬ I.

## Статистическое описание Закавказскаго края вообще.

---

### ОТДѢЛЕНІЕ I.

#### Физическое, Хорографическое и Гидрографическое описание Закавказскаго края.

#### ГЛАВА I.

Пространство, границы, качество почвы и  
климатъ.

##### § 1.

Закавказскій край находится между  $55^{\circ}$  и  $68^{\circ}$  Восточной долготы и между  $45^{\circ}$  и  $38^{\circ}$  Северной широты. *Географическое положение.*

##### § 2.

Край Закавказскій, отъ самой сѣверной своей оконечности, т. е. отъ береговъ рѣки Кой-су или Сулакъ, на сѣверной Дагестанской грани- *Пространство.*

цѣ, до самой южной, т. е. до береговъ рѣки Астары, простирается на 550 верстѣ, а отъ самой западной своей оконечности, то есть, отъ разоренной крѣпостцы Гагры, до самой восточной, то есть, до конечнаго пункта Абшеронскаго мыса, на 850 верстѣ; всего же пространства заключаетъ въ себѣ около 186,400 квадратныхъ верстѣ.

### § 3.

*Границы.* Закавказіа граничить: къ *Сѣверу*, съ Кавказскими горами, вольнымъ Андійскимъ Обществомъ и съ Кавказскою Областію; къ *Востоку*, съ Каспійскимъ моремъ, отъ устья рѣки Кой-су до устья рѣки Астару; къ *Югу*, съ Персіею, отъ коей отдѣляется рѣкою Астару, отраслями Адербижанскихъ и Гилянскихъ горъ, рѣкою Араксомъ и горами Араратскими,—съ Пашальками Азіатской Турціи, Баязетскимъ и Карскимъ и съ Турецкою Гуріею: съ сей стороны пограничную черту составляютъ отрасли горъ Араратскихъ, рѣка малый Арна-чай и горы Ахалцикскія; къ *Западу*, съ округомъ Анапскимъ и Чернымъ моремъ, отъ разрушенной крѣпостцы Гагры (въ Абхазіи) до крѣпости Св. Николая (въ Гуріи). И такъ, Закавказскій край, не имѣя ни физической, ни достаточной искусственной защиты на своихъ границахъ, и будучи окруженъ сильными сосѣдами, каковы Турки, Персіане и Горскіе народы,—одному

только могуществу Россійскаго оружіа обязанъ своимъ спокойствіемъ и благоденствіемъ.

§ 4.

Горы Закавказіи, простираясь по границамъ *Кавказа* и пересѣкая самую внутренность оной въ различныхъ направленіяхъ, суть причины частыхъ и удивительныхъ переменъ; какъ въ плодородіи, такъ и въ климатѣ. Въ то время, когда Осетинецъ, или житель горской Дистанціи грѣетъ еще у огня свои окоченѣвшіе члены, тогда обитатель Тифлиса жалуется уже на зной, — казакъ на Самискомъ посту, верстъ 100 южнѣе Тифлиса, проводитъ большую часть дня въ шинели, а Эриванецъ изнемогаетъ отъ жара; — когда въ Тифлисскомъ уѣздѣ убранъ хлѣбъ: по военно-Грузинской дорогѣ онъ еще зеленѣетъ.

Возвышенныя мѣста, бѣдныя прозлбасмою силою, пользуются за то благораствореннымъ климатомъ; между тѣмъ какъ равнины и низменныя мѣста, на удобротвореніе коихъ, природа, кажется, истощилась, вообще не здоровы. Знойныя и иловатыя низины Куры и Аракса, на коихъ въ величайшемъ изобиліи произрастаетъ чалтыкъ (или сарачинское пшено) и прибережья морей Чернаго и Каспійскаго, усѣянныя рощами, по большей части фруктовыми, суть главнѣйшія нездоровыя мѣста, и всѣ безъ исключенія сюда прѣвзжающіе, несмотря ни на какія предосторожности, подвергаются разнымъ болѣзнямъ. Это причиною, что жители

большей части низменныхъ странъ, въ началѣ лѣта, удаляются въ горы, а на зиму возвращаются домой. Такъ жители Казахской, Шурагельской и Боргалинской Дистанцій въ Грузіи проводятъ лѣто, вмѣстѣ съ своими Главными Приставами, въ горахъ, отдѣляющихъ Грузію отъ Армянской области. Наводненія и разлитія рѣкъ, случающіяся обыкновенно во время таянія горныхъ снѣговъ, образуютъ весьма нерѣдко въ низменныхъ мѣстахъ водяныя скопища, кои вмѣстѣ съ болотами, будучи всегда почти закрыты отъ солнечнаго зноя, лѣсами либо возвышенностями, и въ самое жаркое лѣто не высыхаютъ, а только, отдѣляя вредныя азотическія испаренія, заражаютъ атмосферу. Кромѣ того, ночной холодъ во все время года, періодическіе дожди зимою и весною, рѣзкіе иззагорные вѣтры, внезапно нарушающіе общую тишину природы въ самый прекрасный лѣтній день, и удушающіе жары сугь главнѣйшія причины неблагоприятности воздуха въ низменныхъ мѣстахъ.

---

## Г Л А В А II.

### В о д ы.

#### § 5.

*Моря.* Берега Закавказіи омываются двумя морями, Чернымъ, на Западъ, Каспійскимъ, на Востокъ. Черное море омываетъ берега Княжествъ

Абхазскаго и Мингрельскаго и Провинціи Гурійской. Главныя бухты на семь пространствъ суть: 1) при крѣпости *Сухумь-Кале*, въ оной самыя большія суда могутъ стоять на якорѣ, въ разстояніи отъ берега на 200—400 сажень; 2) при монастырѣ *Бивнитсломи*, доставляетъ военнымъ судамъ довольно безопасное якорное стояніе, за исключеніемъ того, что совершенно открыта съ Юго-Запада; объ сии пристани находятся въ Абхазіи; 3) при крѣпостяхъ: *Редуть-Кале*, въ Мингрелии; 4) *Поти* и 5) *Св. Николая*, въ Гуріи. Море при сей послѣдней крѣпости довольно мелко, и суда должны останавливаться за 4 версты отъ берега. Посредствомъ Редуткальскаго порта и Чернаго моря, Закавказскія Провинціи имѣютъ сообщеніе съ Крымомъ, съ Турціею Европейскою и Азіатскою, съ Италіею, Франціею и Германіею.

Каспійское море омываетъ берега Дагестана и Провинцій Ширванской и Тальшинской. Оно, въ отношеніи торговомъ, непосредственно соединяетъ насъ съ Персіею и могло бы способствовать торговлѣ съ Хивою и Бухаріею. По берегу сего моря находятся: портъ *Бакинскій*, у города Баку, и пристани: *Низовия* или *Низабатъ*, въ Кубинской Провинціи, близъ селенія сего имени; *Дербентская*, у города Дербента; *Сальянская*, при островѣ Сальянскомъ, въ Ширванской Провинціи; и *Сарская*, при островѣ Саръ, въ Провинціи Тальшинской. Наши мо-

реходные способы, вообще по всему Каспійскому морю, преимущественно сосредоточиваются въ портахъ Астраханскомъ и Бакинскомъ. Торговля на семь моръ, со времени изданія Указа 8 Октября 1821 года, открывшаго Провинціямъ Закавказскимъ непосредственныя сношенія съ Лейпцигомъ, Триестомъ и Константинополемъ, начала примѣтно упадать. Льготные сроки, дарованные симъ Указомъ, протекли, и послѣ состоявшагося 3 Іюня 1834 года новаго Положенія о торговлѣ и таможенной части въ Закавказскомъ краѣ, должно надѣяться, что торговля на семь моръ годъ отъ года будетъ приходить въ лучшее состояніе. По берегу Каспійскаго моря находится множество острововъ, изъ коихъ значительнѣйшіе суть: *Уръ* и *Чегень*, принадлежащіе Шамхалу Тарковскому; *Наргенъ*, *Вульфъ*, *Песочный*, *Святой* и *Жилой*, лежащіе около Абшеронскаго мыса; *Сальянскій*, между рукавами рѣки Куры въ Ширванской Провинціи; наконецъ островъ *Сира*, входящій въ составъ Талышинской Провинціи. За исключеніемъ Сальянскаго острова, всѣ прочіе необитаемы. Островъ Святой такъ названъ по гробу нѣкотораго Дервиша, почитаемаго Персіянами святымъ; къ сему гробу приходятъ на поклоненіе Шиты съ окрестныхъ мѣстъ твердой земли. Островъ Жилой получилъ свое наименованіе, если вѣрить преданію, отъ того, что извѣстный разбойникъ

Сенька Разинъ жилъ на ономъ, во время набѣговъ своихъ на Персидскіе берега.

§ 6.

Каспійское море образуетъ слѣдующіе заливы: *Заливы.*  
*Кумбашицкій* и *Кизил-Агацкій*, въ Талышинской Провинціи: первый простирается на 15 верстѣ въ длину и отъ 5 до 1 и  $\frac{1}{2}$  въ ширину, а второй входитъ внутрь земли на 35, въ ширину же имѣетъ отъ 30 до 20 верстѣ; *Бакинскій*, у г. Баку, образуется Абшеронскимъ мысомъ, входитъ внутрь земли на 20 верстѣ, въ ширину имѣетъ отъ 3 до 70 верстѣ; *Аграханскій*, во владѣніи Шамхала Тарковского, принимаетъ рѣку Кой-су или Сулакъ, и образуется мысомъ Аграханскимъ и островами Уча и Чечень, служащими продолженіемъ онаго; сей заливъ довольно обширный, но мѣлкій и открытый сѣвернымъ вѣтрамъ, достопамятенъ высадкою экспедиціи 1722 года, предпринятой Императоромъ Петромъ Великимъ,—простирается въ длину на 50 (включая только островъ или косу Учивскую), а въ ширину отъ 12 до 10 верстѣ. Черное море, по берегу Закавказскаго края, не имѣетъ заливовъ.

§ 7.

Рѣки, впадающія въ Черное море, вытекаютъ преимущественно изъ центральнаго хребта Кавказскихъ горъ и отраслей онаго, и имѣютъ направленіе отъ Сѣвера къ Юго-Западу. Теченіе большей части сихъ рѣкъ весьма быстро,



и потому судамъ почти нѣтъ возможности войти съ моря въ устья оныхъ. Вообще ложе рѣкъ каменисто, а берега круты и скалисты. Хотя при таяніи горныхъ снѣговъ, рѣки сіи значительно разливаются, прерывая на время всякое сообщеніе, но въ сухое знойное лѣто онѣ удобопроходимы въ бродъ.

Изъ рѣкъ Черноморской системы примѣчательнѣйшія суть:

*Гагринисъ*, составляющая часть западной границы Абхазскаго Княжества.

*Хапетис-цхали*, одна изъ значительныхъ рѣкъ Черноморской системы, впадаетъ въ Пицунтскую бухту.

*Маркули*, примѣчательна изобильною ловлею бѣлугъ и осетровъ.

*Галициг*, составляетъ нынѣ пограничную черту между Княжествами Абхазскимъ и Мингрельскимъ.

*Ингури*, при устьѣ ея стоитъ мѣстечко Анакляя съ крѣпостью, судоходна для плоскодонныхъ лодокъ вверхъ верстъ на 50 до селенія Руха.

*Хопи*, судоходна и для большихъ судовъ верстъ на 30 вверхъ отъ устья, при которомъ стоитъ крѣпость Редуть-Кале; очень глубока, но узка и извилиста.

*Ріонъ*, главнѣйшая рѣка Закавказскаго края изъ числа впадающихъ въ Черное море, имѣетъ истокъ въ Рачинскомъ Округѣ, что въ Имере-

ти изъ горы *Паси* (\*), протекаетъ чрезъ Имеретию и Мингрелию, и на общей границѣ сего Княжества съ Гурійскою Провинціею впадаетъ двумя рукавами въ Черное море, по правую сторону крѣпости Потя; всего теченія рѣка сія имѣетъ около 250 верстѣ; судоходна для малыхъ лодокъ верстѣ на 80 отъ замка Варцихъ до своего устья; при Кутаисѣ, главномъ городѣ Имеретин, имѣетъ въ ширину около 25 сажень, разливается же отъ 50 до 70; берега оной, начиная отъ вершины до Кутаиса каменисты, а ниже состоятъ частию изъ крѣпкаго глиносупесковатаго грунта, и частию изъ ила. *Кoirили* и *Цхенисцхали* суть значительныя рѣчки, впадающія въ Ріонъ: первая съ лѣвой стороны онаго, въ Имеретин; вторая съ правой, на общей границѣ Имеретин съ Мингрелию.

*Супса* и *Натанеби* вытекаютъ изъ Ахалцихскихъ горъ, ограждающихъ Гурію съ Юга и Юго-Востока и протекаютъ по всему пространству сей Провинціи. Супса судоходна верстѣ на 16 отъ устья, для небольшихъ плоскодонныхъ лодокъ; Натанеби впадаетъ въ море близъ крѣпости Св. Николая.

Главнѣйшая рѣка Каспійской системы и Закавказскаго края есть *Кура*, называемая при истокѣ своемъ *Мтквари*. Она беретъ начало свое Ахалцихскаго Пашалыка въ Санджакѣ Гель-

---

(\*) Названіе сей горы напоминаетъ древнее наименованіе Ріона—*Фазисъ*.

скомъ, и стремясь на Сѣверъ, протекаетъ симъ Пашалькомъ до города Ахалциха, отъ котораго начинается течь на Сѣверо-Востокъ, и въ семъ направленіи входитъ чрезъ Борджомское ущелье, въ Горійскій уѣздъ, гдѣ близъ селенія Карели, перемѣняя направленіе сѣверо-восточное на юго-восточное, протекаетъ по всей Грузіи, и составляя обоюдную границу Провинцій Шекінской и Карабагской, Тальшинской и Ширванской, впадаетъ въ сей послѣдней нѣсколькими рукавами въ Каспійское море. Кура протекаетъ около 800 верстъ, имѣеть ложе каменистое, течеть въ началѣ по равнинамъ спокойно, потомъ между горами быстро, становится судоходною для малыхъ лодокъ въ окрестности Ахалциха, въ Борджомскомъ ущельѣ начинается расширяться, и отсюда сплавиваются въ Тифлисъ большіе лѣсные плоты; около Тифлиса она простирается въ ширину сажень на 40, принявъ же рѣку Кцію или Храмъ, на обоудной границѣ Сигнагскаго уѣзда и Дистанцій Борчалинской и Казахской, она значительно увеличивается, такъ что отъ впаденія рѣки Аракса до раздѣленія своего въ Провинціи Ширванской на два рукава, образующіе Сальянскій островъ, заключаетъ около полуверсты въ ширину: отъ сего раздѣленія до самаго устья считается не болѣе 30 верстъ. Плоскодонныя суда вверхъ по Курѣ отъ селенія Сальянъ до Джавата ходятъ безпрепятствен-

но, далѣе до города Елисаветполя нѣсколько мѣстъ требуютъ прочистки, и вообще отъ Джавата до Тифлиса, Кура судоходна для плоскодонныхъ лодокъ только во время половодья.

Изъ числа рѣкъ, впадающихъ въ Куру, первое мѣсто, по величинѣ и ширинѣ своей, занимаетъ рѣка *Араксъ*, вытекающая изъ Арзрумскаго Пашалыка въ Нижне-Пасинскомъ Санджакѣ изъ горъ Бин-геуль, ограждающая съ Юга Армянскую Область и Карабахскую Провинцію отъ Персидскихъ владѣній и составляющая обоюдную границу Провинцій Карабагской и Тальшинской. Теченіе сей рѣки около 700 верстѣ. Араксъ принимаетъ въ себя р. *Арпа-гай* (малый), на границѣ Армянской Области съ Карскимъ Пашалыкомъ; *Абарань*, въ Эриванской Провинціи; *большой* или *Шарурскій Арпа-гай*, близъ котораго находится пограничная черта между Провинціями Эриванскою и Нахичеванскою; *Капана-гай*, отдѣляющая сію послѣднюю отъ Карабагской; и другія.

Не смотря на значительную ширину свою, Араксъ имѣетъ броды лѣтомъ въ нѣсколькихъ мѣстахъ, находящихся выше и противъ Эчмедзинскаго монастыря и Эривани.

*Кцл* или *Храмъ*, имѣя истокъ въ Горійскомъ уѣздѣ, протекаетъ по Борчалинской Ди-станціи.

*Алазань* и *Юра* вытекають въ землѣ Тушинцевъ и орошаютъ Кахетію.

*Арагви* вытекаетъ въ землѣ Хевсуровъ, впадаетъ въ Куру близъ селенія Тифлисскаго уѣзда Мцхетъ.

Изъ числа прочихъ рѣкъ Каспійской системы значительнѣйшія суть:

*Самуръ*, вытекающій изъ Кавказскихъ горъ въ землѣ Пшавовъ и служащій обоюдною границею Провинцій Кубинской и Дербентской.

*Койсу* или *Сулакъ*, имѣющая истокъ свой въ землѣ Болгодаръ, орошающая Ханства Аварское и Казыкумыкское и землю вольнаго Андійскаго Общества и впадающая на границѣ Шамхальства Тарковскаго въ Каспійское море; и наконецъ

*Терекъ*, принадлежащій истокомъ своимъ къ Закавказскимъ водамъ Каспійской системы; онъ вытекаетъ въ Осетіи изъ горы Ресъ, замыкающей отъ Сѣвера Трусовское ущелье, гдѣ, принявъ въ себя нѣсколько ручьевъ, течетъ на Востокъ до селенія Коби; оттуда поворачиваетъ на Сѣверъ; у селенія Степакъ-цминда или Казбекъ, входитъ въ глубокіе утесы, называемые собственно Кавказскимъ ущельемъ, по коему проложена военно-Грузинская дорога, и, пробившись сквозь оныя, выходитъ на обширную равнину, у Владикавказской крѣпости.

§ 8.

*Озера.* *Агардзе* и *Экиптъ* (въ Абхазіи) и *Балеистонъ*

или *Полистонъ*, на общей границѣ Мингреліи съ Гуріею, лежатъ по берегу Чернаго моря, изобильны рыбою. Владѣтели двухъ послѣднихъ Провинцій имѣли долгое время тѣжбу за о. Балеастонъ; наконецъ, по представленію Главноуправлявшаго Грузіею, Князя Варшавскаго, Графа Паскевича Эриванскаго, ГОСУДАРЮ ИМПЕРАТОРУ благоугодно было повелѣть оставить сіе озеро во владѣніи Князя Мингрельскаго (1831 года). Озеро сіе, имѣющее въ окружности около 30 верстъ, соединяется съ Чернымъ моремъ рѣкою Молтаквою и принимаетъ въ себя рѣку Пичорью.

Озеро *Ксанъ* или *Джамуръ* въ Осетіи.

Озеро *Чильдиръ* въ Ахалцихской Провинціи въ Санджакѣ Чильдирскомъ, простирается въ длину на 30, а въ ширину на 15 верстъ, мѣстами очень глубоко; здѣсь дичи и рыбы множество: примѣчательнѣйшій родъ рыбы лаксфорель или пеструшка (*Salmo Favis*).

Озеро *Гогги* или *Севанга* въ Эриванской Провинціи. Оно находится не вдалекѣ отъ границы съ Грузіею и окружено со всѣхъ сторонъ горами, въ длину простирается болѣе нежели на 60, а въ ширину на 25 верстъ. На немъ находится островъ Севанга съ Армянскимъ монастыремъ, называемымъ Севанга или Вованъ. Соединяется съ рѣкою Запгою, впадающею въ Араксъ. Изобильно рыбою: караваны въ 200 и

300 вьюковъ, ежегодно приходятъ за оною изъ соседственныхъ Провинцій.

### Г Л А В А П Л

Достопримѣчательности земли: горы и мысы.

#### § 9.

*Горы Кав-  
казскія.*

Цѣпь *Кавказскихъ* горъ, въ направленіи своемъ отъ Запада къ Востоку, ограждаетъ сѣверную границу Абхазіи, Мингреліи, Имеретіи и Грузіи, въ которой перерѣзавъ военно-Грузинскую дорогу, и дойдя до восточной границы Хевсуретіи и Тушетіи, составляетъ узелъ, дающій начало, между многими другими рѣками, рѣкѣ Самуру. Теченіемъ оной раздѣляется цѣпь на два хребта. Южный изъ нихъ, или простирающійся вдоль праваго берега Самура, составляетъ сѣверную границу Телавскаго уѣзда, Чаро-Бѣлоканской Области, Султанства Элисуйскаго, Шекинской и Ширванской Провинцій и упирается въ Каспійское море Абшеронскимъ мысомъ; отрасли онаго, не значительныя высотой, простираясь по симъ землямъ, мало по малу исчезаютъ, приближаясь къ Муганской степи; а сѣверный хребетъ, или идущій вдоль лѣваго берега Самура, въ направленіи своемъ на Востокъ, дѣлится въ Ханствѣ Аварскомъ, ниже источниковъ рѣки Кой-су, близъ горы Болгодаръ, на двѣ отрасли: нижняя, продолжая тянуться по направленію своего хребта, т. е.

прямо на Востокъ, и параллельно южному хребту, приближается къ Каспійскому морю, оставляя между собою и моремъ промежутокъ или ворота, занятыя городомъ Дербентомъ (что значитъ по-Персидски *запертый проходъ*); другая же отрасль, именуемая *Салтавъ*, тянется на Сѣверъ къ городку Тарки, столицѣ Шамхала Тарковскаго, образуетъ теченіе рѣки Кой-су, и, при поворотѣ оной къ морю, склоняется къ берегамъ ея.

Цѣпь Кавказскихъ горъ, упираясь по Абхазскому берегу, въ нѣсколькихъ мѣстахъ отраслями своими въ Черное море и даже въ Мингрелии достигая онаго, отдѣляетъ отъ себя на обшюдную границу Грузіи и Имеретіи хребетъ горъ, который, простираясь въ таковомъ положеніи на Югъ, склоняется потомъ примѣтно къ Западу, и за Борджомскомъ ущельемъ, находящимся на границѣ Грузіи съ Имеретією и Ахалцихомъ, тянется уже прямо на Западъ, ограждая Имеретію отъ Ахалцихской Провинціи и Гурію отъ Турецкихъ владѣній. Хребетъ еей носитъ различныя наименованія; самая сѣверная часть онаго, составляющая границу между Осетією и Рачинскимъ Округомъ, именуется *Двалетскими* горами, немного ниже *Лихійскими*, а близь Борджомскаго ущелья, *Задубанскими* или *Ваханскими*; остальная часть хребта, со всѣми своими отраслями, именуется вообще *Ахалцихскими* горами, а въ



частности, по границѣ Имеретіи съ Ахалцхскою Провинціею *Ломситхевскими* и *Перситскими*, а Гуріи съ Турецкими владѣніями— *Чилдирскими*, *Гитхрильскими* и *Аджарскими*.

Цѣпь Кавказа, состоящая изъ трахита, простирается съ Востока на Западъ шириною отъ 5 и 7 до 16 верстѣ и имѣетъ высокія горы. Южный хребетъ оной, близъ Каспійскаго моря, возвышеннѣе того, который близъ Чернаго, но за то сей послѣдній круче. Вершины сей цѣпи почти всѣ голыя, рѣдко представляютъ разщелившіеся утесы, и въ сѣверныхъ ущельяхъ во все лѣто имѣютъ снѣгъ. Высочайшая гора здѣсь *Элбрусъ* или *Шат-тау* (дагъ), возвышающаяся надъ поверхностію Чернаго моря, по измѣренію Академика Купфера, на 15,460 футовъ. Отрасли же сей цѣпи и хребтовъ оной состоятъ изъ двухъ главныхъ хребтовъ: шифернаго или сланцоваго и песчано-известковаго. Первый имѣетъ отъ 5 до 30 верстѣ ширины, близъ цѣпи выше и дичѣе, а далѣе отъ оной представляетъ болѣе открытыя плоскости и меньшія горы; рѣки имѣютъ здѣсь высокіе, оторванные утесистые берега. Второй отлогъ и склоняется въ низменную плоскость, которая, около 30 верстѣ шириною, проходитъ отъ Каспійскаго къ Черному морю; два поперечные хребта раздѣляютъ его на три части, изъ коихъ самая восточная заключаетъ въ себѣ рѣки Алазанъ и Куру, а самая западная, Ріонъ. Отрасли

сін; простираюціяся по Борчалинской Дистанціи, заключають въ себѣ довольно значительныя мѣдныя руды (см. § 65).

§ 10.

Близъ истока рѣки Куры, одна цѣпь Ахалцихскихъ горъ дѣлится на два хребта, кои ограждаютъ съ Востока и Запада Ахалцихскій Пашалыкъ отъ Карскаго и Арзрумскаго и называются также (§ 9) *Ахалцихскими* горами. Западный хребетъ, на границѣ Ахалцихской Провинціи съ Турецкою Гуріею, соединяется съ Чильдирскими и Гатхрильскими горами. Восточный же хребетъ входитъ въ Грузію и отраслями своими отдѣляетъ Борчалинскую Дистанцію отъ Горійскаго уѣзда. Перемѣнивъ направленіе сѣверо-восточное на юго-восточное, хребетъ сей проходитъ чрезъ Дистанціи Борчалинскую и Бамбахскую (\*), ограждая сію послѣднюю отъ Шурагельской. Здѣсь распространяется по всей границѣ Армянской области съ Грузіею и Карабагскою Провинціею и образуетъ горы *Алагезскія* и *Карабахскія*: первыя отдѣляютъ Эриванскую Провинцію отъ уѣзда Елисаветопольскаго и Дистанцій: Шамшадильской, Казахской, Бамбахской и Шурагельской; а вторыя Нахичеванскую Провинцію отъ Карабагской: центръ раздѣленія сихъ горъ есть урочище Даралагезъ.

*Горы  
Ахалцих-  
скія, Ала-  
гезскія и  
Карабаг-  
скія.*

Горы Алагезскія, простираясь по границѣ

(\*) Гдѣ называется *Бамбахскими* горами.

Грузіи съ Эриванскою Провинціею, отдѣляютъ отъ себя, близъ урочища Даралагезъ, отрасль горъ, простирающихся по южному берегу озера Гогчи; отрасль сія дѣлится на двѣ, изъ коихъ одна идетъ на Сѣверо-Западъ, по западному берегу озера, къ берегамъ рѣки Занги, а другая простирается на Югъ до устья большаго или Шарурскаго Арпачая.

Отъ урочища Даралагезъ начинаются горы *Карабагскія* и имѣютъ направленія на Востокъ, на Югъ и на Юго-Западъ. Отрасль Карабагскихъ горъ, простирающаяся на Востокъ, достигаетъ Шуши, провинціального города Карабагской Провинціи, и занимаетъ своими вѣтвями сѣверную и сѣверо-восточную части оной. Юго-западная отрасль, коей высота не столь значительна, какъ восточной, простирается по Магалу Даралагезскому, или сѣверной части Нахичеванской Провинціи и оканчивается у лѣваго берега Шарурскаго Арпачая. Наконецъ южная отрасль Карабагскихъ горъ, составляетъ границу между Провинціями Карабагскою и Нахичеванскою и оканчивается у береговъ Аракса.

Горы Бамбахскія, Алагезскія и Карабагскія очень сходствуютъ съ отраслями главной цѣпи Кавказскихъ горъ своими пластами, глинистою покрывкою и горно-каменною породою, состоящею въ основаніи изъ песчаника, а нѣсколько повыше изъ известняка, который во многихъ

мѣстахъ показывается безъ песчано-каменнаго слоя. Онѣ состоятъ изъ плоскихъ возвышенностей, изобилующихъ многими кормовыми травами и буковымъ, дубовымъ, сосновымъ и еловымъ лѣсомъ. По берегамъ рѣки Дебеды или Каменки, въ Бамбахской Дистанціи, не смотря на столь южное положеніе, отрасли Бамбахскихъ горъ бываютъ покрыты снѣгомъ шесть мѣсяцевъ.

§ 11.

Горы *Араратскія* ограждаютъ Армянскую Область отъ Персіи и отъ Пашалыковъ Карскаго и Баязетскаго. Горы сіи и лежащія между ними долины суть вулканическаго происхожденія: повсюду ноздреватые остеклѣвшіе камни, трахиты, обожженные скалы, гребни и столбы базальтическаго образованія. По измѣренію Академика Паррота, гора *большой Араратъ* возвышается надъ поверхностію Чернаго моря на 16,158 Англ. футовъ, то есть 2,308 Русскихъ сажень или около  $4\frac{3}{4}$  версты, а *малый Араратъ* 1,865 сажень.

§ 12.

Отрасли *Азербиджанскихъ* и *Гилянскихъ* горъ отдѣляютъ отъ Персіи Талышинскую Провинцію и проникаютъ въ оную; въ степи Муганской или сѣверной части Талышинской Провинціи, отрасли сіи непримѣтно исчезаютъ.

§ 13.

Мысы въ Закавказскомъ краѣ суть слѣдующіе: *Аграханскій*, находящійся во владѣніяхъ

Шамхала Тарковского, съ заливомъ своего имени; *Абиеронскій*, самая восточная оконечность Провинціи Бакинской, и вмѣстѣ съ тѣмъ Закавказіа; *мысъ* или *носъ Сальянскій*, коимъ оканчивается островъ сего имени, образуемый рукавами рѣки Куры,—тоже съ заливомъ; и наконецъ мысъ *Кумбаши*, находящійся въ Провинціи Талышинской и образующій съ одной стороны Кумбашинской заливъ, а съ другой Гарскую пристань.

## Г Л А В А IV.

### Естественныя произведенія.

#### § 14.

*По цар-  
ству про-  
злабае.ио.му.*

а) *Хлѣбныя растенія*: преимущественно пшеница, ячмень, просо, гоми (*panicum italicum*), кукуруза и чалтыкъ или сарачинское пшено.

б) Разнаго рода *огородныя растенія и овощи*, вообще свойственныя холодному, умѣренному и теплomu климатамъ.

в) *Служащія для рукодѣлій и фабрикъ*: табакъ, хлопчатая бумага, марена, ленъ, конопли, вайда, желтое кожевенное дерево (*ghus cotinus*), употребляемое для приготовленія сафьяна, ромашка, кротопъ красильный, изъ коихъ извлекають, изъ предпоследней желтую, а изъ послѣдней краску, называемую красною камедью,

кунжутъ и хна, изъ коей добывается коричневая краска.

г) *Лекарственныя*: ревень, шафранъ, шалфей, ромашка, бузина, можжевельникъ, ялапъ, терпентинное дерево, сѣмя гена-герчакъ, произрастающее въ Эриванской Провинціи, изъ коего добывается клещевинное масло (*oleum gisipii*), солодковый корень, разные роды солончаковъ и солянокъ, чрезъ сожиганіе коихъ получается сода, употребляемая какъ на фабрикахъ, такъ и въ Медицину, и проч. и проч.

д) *Грибы и кормовыя травы*.

е) *Лѣсныя деревья*: кромѣ произрастающихъ въ Россіи, самшитъ или пальмовое дерево, кинарись, негной или красное дерево, чинаръ, цителі, цяцхон и тели.

ж) *Фруктовыя*: всѣ роды плодовъ, свойственные теплomu климату, какъ то: персики, абрикосы, померанцы, апельсины, лимоны, финики, сливы, изъ коихъ наупотребительнѣйшій сортъ называется алуча, а вкуснѣйшій алибухара; дули, изъ коихъ лучшій сортъ называется гуляби, айва или квити, винныя ягоды, гранаты, миндаля, шелковица или туковыя деревья, каштанъ, унаби (родъ финиковъ), меспилъ, фиштакки, кизиль или дерень, и проч.

з) *Кустарники* тѣже что и въ Россіи. Заслуживаетъ особенное вниманіе виноградъ; крупнѣйшій растеть въ Елисаветопольскомъ уѣздѣ, что въ Грузіи.

и) *Тростникъ* или *камышъ*, по берегамъ рѣкъ, изъ коего жители строятъ себѣ жилища.

§ 15.

*По царст-  
ву живот-  
ному.*

а) *Домашній скотъ*: быки, коровы, буйволы, буйволицы, бараны, овцы, козы, козлы, свиньи, одnogорбые верблюды, горбатыя коровы (въ Тальшинской Провинціи) лошади, эшаки или ослы, катера, мулы, сверхъ сего домашнія животныя: собаки и кошки.

б) *Домашнія птицы*: утки, гуси, индѣйки и куры.

в) *Дикіе звѣри*: тигры, каракулаки, чекалки, гіены, барсы, бурые и рыжіе медвѣди, кабаны, куницы, бѣлодушки, соболи (въ Ахалцихской Провинціи), олени, серны, сайги, туры, или горныя бараны, бобры, порешни, ихневмоны, ушастые дикобразы, и проч.

г) *Дикія птицы*: гагары, бабы, лебеди, гуси, особеннаго рода куропатки и утки, орлы, изъ коихъ водящіяся на горахъ примѣчательны своею необыкновенною величиною, и проч.

д) *Рыбы*: осетры, бѣлуга, севрюга, сомъ, лосось, форель, двухъ сортовъ: озерная съ черными крапинами и рѣчная съ красными, сія послѣдняя вкуснѣе и здоровѣе первой, и проч.

е) *Насѣкомыя*: шелковые черви, кошениль или канцелярское сѣмя, пчелы, шанскія мухи, арацгулы, скорпионы, фаланги, и проч.

ж) *Пресмыкающіяся*: пльвицы и разнаго

рода змѣи, изъ коихъ большая часть ядовиты; главнѣйшее гнѣздо сихъ послѣднихъ находится на *Мугинской*, т. е. змѣиной степи, которая по сей причинѣ большую часть лѣта никѣмъ не посѣщается.

з) *Земноводныя*: черепахи, водяные пауки, раки, и проч.

### § 16.

а) *Земли и камни*: гранитъ, дикой плитовой камень, горшечный камень, мукомольный жерновой камень, мѣль, алебастръ, глина разнаго рода и цвѣта, шиферъ, сланецъ, оселки, мраморъ, слюда, халцедонъ, лшма и аметистъ, пириты, трахиты, кварцъ, шпатель, шерль, мергель, мышьякъ, селенитъ, песчаникъ и проч.

*Но царству ископаемому.*

б) *Металлы*: мѣдь, свинецъ, желѣзо, олово, цинкъ; въ Борчалинской Дистанціи оставлены серебряные рудники, изъ коихъ, при Царяхъ Грузинскихъ, добывалось еще золото въ незначительномъ количествѣ.

в) *Солѣ*: поваренная соль разныхъ родовъ, горькая соль, квасцы, селитра, купоросъ и глауберова соль.

г) *Горючія вещества*: нефть, сѣра, сѣрные колчеданы, каменное уголье, горная смола и пр.

д) *Минеральныя воды*: теплыя и кислыя источники, о чемъ подробнѣе будетъ упомянуто въ своемъ мѣстѣ.





## О Т Д Ъ Л Е Н І Е П.

### Раздѣленіе Закавказскаго края.

#### § 17.

*По мен-  
ное исчисле-  
ніе провин-  
цій, соста-  
вляющихъ  
Закавказію* Закавказіа состоитъ изъ слѣдующихъ Про-  
винцій:

1) *Грузіи*, со всеми Дистанціями и землями,  
входящими въ составъ оной.

2) *Имеретіи*,

3) *Гуріи*,

4) *Княжества Мингрельскаго* съ землею  
Сванстовъ,

5) *Княжества Абхазскаго*,

6) *Провинціи Ахалцихской*,

7) *Армянской области*, то есть Провинцій  
Эриванской и Нахичеванской,

8) *Мусульманскихъ провинцій*, то есть: Ше-  
кинской, Карабагской и Ширванской,

9) *Провинціи Тальшинской*,

10) *Чаро-Бьлоканской области*,

11) *Султанства Элисуйскаго*,

12) *Земли Болгодаръ*,

13) *Ханства Аварскаго*,

14) *Дагестана*, то есть Провинцій: Бакин-  
ской, Кубинской и Дербентской (южный Да-  
гестанъ); владѣній: Шамхала Тарковскаго, Хана  
Джангутаевскаго, Хана Казыкумыкскаго и Кю-  
ринскаго и Кади Табасаранскаго; вольныхъ об-

шесть: Даргинскаго, Акушинскаго, Рутульскаго, Сурганскаго и Кубечинскаго (С. Дагестанъ)

§ 18.

Провинціи Закавказскія въ своемъ естественномъ положеніи, раздѣляются на три части, изъ коихъ первая заключаетъ въ себѣ *центральныя* провинціи, то есть: Грузію и Армянскую Область; вторая *восточныя* провинціи, то есть: Мусульманскія, Тальшинскую, Чаро-Бълоканскую Область, Султанство Элисуйское, землю Болгодаръ, Ханство Аварское и Дагестанъ; наконецъ третья — *западныя* провинціи, то есть: Имеретію, Гурію, Княжества Мингрельское и Абхазское и Провинцію Ахалцихскую.

*Раздѣленіе провинцій Закавказскихъ, по естественному положенію.*

§ 19.

По политическому состоянію, провинціи Закавказскія раздѣляются: на провинціи, находящіяся въ *непосредственной зависимости* отъ Россійскаго Правительства, и на провинціи, находящіяся въ *посредственной* только *зависимости* отъ онаго.

*По политическому состоянію.*

Провинціи, находящіяся подъ непосредственною зависимостью Россійскаго Правительства, суть слѣдующія: 1) *Грузія* вся вообще, 2) *Имеретія*, 3) *Гурія*, 4) *Провинція Ахалцихская*, 5) *Армянская Область*, 6) *Провинція Тальшинская*, 7) *Мусульманскія Провинціи*, 8) *Чаро-Бълоканская Область* и 9) *Южный Дагестанъ*. Всѣ же остальные провинціи, управляясь своими

Владѣтелями или Старшинами, принадлежать къ числу провинцій, находящихся подъ посредственною только зависимостью Россійскаго Правительства.

§ 20.

*По образу  
управленія.*

По образу управленія, Закавказіа раздѣляется на семь отдѣльных *Управленій*; ибо кромѣ Грузія, Ахалцихской Провинціи и Армянской Области, имѣющихъ свое управленіе каждая въ особености, Гурія и Княжества Абхазское и Мингрельское состоятъ подъ вліяніемъ Управляющаго Имеретією, Тальшинская Провинція находится въ вѣдѣніи Военно-Окружнаго Начальника Мусульманскихъ провинцій, Султанство Элисуйское и земля Болгодаръ зависятъ отъ Начальника Чаро-Бѣлоканской Области, а Ханство Аварское входитъ въ составъ общаго управленія Дагестанскаго Военно-Окружнаго Начальника. И такъ сіи семь Управленій суть слѣдующія:

- 1) Грузія,
  - 2) Имеретія, Гурія и Княжества Мингрельское и Абхазское;
  - 3) Провинція Ахалцихская,
  - 4) Армянская Область,
  - 5) Провинціи Мусульманскія и Тальшинская;
  - 6) Чаро-Бѣлоканская Область, Султанство Элисуйское и земля Болгодаръ;
  - 7) Дагестанъ и Ханство Аварское.
-

## О Т Д Ъ Л Е Н І Е III.

### НАРОДОНАСЕЛЕНІЕ ЗАКАВКАЗСКАГО КРАЯ.

#### Г Л А В А V.

#### Ч И С Л О Ж И Т Е Л Е Й.

##### § 21.

Въ Закавказскомъ краѣ считается 1,550,000 *Всего краѣ  
душъ обоего пола.* *вообще.*

##### § 22.

Сравнивъ народонаселеніе Закавказскаго краѣ *Отношеніе  
съ пространствомъ онаго въ квадратныхъ вер-  
стахъ, получимъ слѣдующую пропорцію: 1 къ  
8, то есть, на каждую квадратную версту при-  
читается по 8 душъ обоего пола.* *народона-  
селенія къ  
простран-  
ству.*

##### § 23.

*Таблица, показывающая число жителей и  
отношеніе народонаселенія къ пространству въ  
каждой Провинціи отдѣльно:*

	кв. вер.	число жит.	отн. народ къ прост.
Грузія . . . . .	40,000.	380,000.	1: 9.
Имеретія . . . . .	9,200.	100,000.	1: 12.
Гурія . . . . .	1,800.	36,700.	1: 20.
Миигрелія . . . . .	8,000.	68,600.	1: 9.
Сванетія . . . . .	3,500.	30,000.	1: 9.
Абхазія . . . . .	6,000.	52,300.	1: 9.
Ахалцихская Провин.	7,800.	70,000.	1: 9.
Армянская Область .	23,100.	158,400.	1: 7.
Мусульманскія Пров.	34,500.	250,000.	1: 7.
Талышинская Пров.	10,000.	30,000.	1: 3.
Чаро-Бьлюканская Об.	4,000.	40,000.	1: 10.
Султ. Элисуйское . .	1,500.	18,000.	1: 12.
Земля Болгодаръ . .	3,000.	32,000.	1: 10.
Хан. Аварское . . .	6,000.	31,000.	1: 5.
Дагестанъ . . . . .	28,000.	252,000.	1: 9.

## Г Л А В А VI.

РАЗДѢЛЕНІЕ ЖИТЕЛЕЙ Закавказскаго края по племенамъ, языкамъ и вѣроисповѣданіямъ.

### § 24.

*Племена.* Обитатели Закавказскаго края, по племенамъ, языкамъ и вѣроисповѣданіямъ, раздѣляются на XII классовъ; къ I-му принадлежатъ народы Грузинскаго племени, ко II-му Армяне, къ III-му народы Лекзинскаго племени, къ IV-му Хевсуры или Горцы Кистинскаго племени, къ V-му народы Осетинскаго племени, къ VI-му Абхазцы или Горцы Черкесскаго племени, къ VII-му народы Татарскаго племени, къ VIII-му народы Персидскаго племени, къ IX-му народы Индѣйскаго племени, къ X-му Евреи, къ XI-му Греки, къ XII-му Нѣмцы.

### § 25.

*Племя Грузинскос.* Къ племени Грузинскому принадлежатъ: 1) *Грузины*, 2) *Имеретины*, 3) *Гурійцы*, 4) *Мингрельцы*, 5) *Сванеты*, 6) *Тушинцы*, 7) *Пиавы*, 8) *Ингило*, или Грузины Чаро-Бѣлоканской Области и Султанства Элисуйскаго и 9) *Ахалцихцы*. Ихъ считается 432,000 душъ обоего пола. Земли, населенныя сими народами, составляли древнее Грузинское Царство; нынѣ же находятся подъ скипетромъ Императора Всероссийскаго.

Языкъ сего племени есть *Грузинскій*; вѣра *Греко-Грузинская*. Изъ сего исключаются:

а) *Сванеты*, кои свергнувъ съ себя владычество Царей Грузинскихъ, вошли въ составъ Горскихъ народовъ, и, при всеобщемъ неустойствѣ и безначаліи, отставали мало по малу отъ Христіанской вѣры, такъ что нынѣ правильнѣе могутъ быть названы язычниками; б) *Ингило*, кои бывъ завоеваны Лекзиннами въ XVI столѣтіи, исповѣдуютъ Магометанскую вѣру и говорятъ преимущественно Лекзинскимъ либо Татарскимъ языкомъ, хотя и не утратили своего природнаго, а только смѣшали оный съ упомянутыми двумя языками; и в) большая часть *Ахалцихцевъ*, кои подпавъ подъ власть Османовъ въ XVI вѣкѣ, тоже измѣнили вѣру своихъ предковъ, но языкъ сохранили и понынѣ.

§ 26.

Племя Армянское не заключаетъ въ себя особенныхъ поколѣній, говоритъ *Армянскимъ* языкомъ; значительнѣйшая часть исповѣдуетъ *Армянскую* вѣру, а прочіе *Римско-Католическую*.

*Племя  
Армянское.*

Армяне, занимаясь ремесленничествомъ, торговлею и всякаго рода промышленностью, населяютъ преимущественно города и торговля мѣстечки по всему пространству Закавказскаго края; селеніями же обитаютъ наиболѣе въ Армянской Области, въ Провинціяхъ Мусульманскихъ и Ахалцихской и въ Грузіи, и именно: въ Татарскихъ Дистанціяхъ и Елисаветопольскомъ уѣздѣ. Армянъ въ Закавказіи считается

около 370,000 душъ обоого пола.

§ 27.

*Племя  
Лекзин-  
ское.*

Къ Лекзинскому племени принадлежать: 1) *Дагестанцы*, 2) *Казыкумыки*, 3) *Аварцы*, 4) *Акушинцы*, 5) *Кубегинцы*, 6) *Рутульцы*, 7) *Сургинцы*, 8) *Даргинцы*, 9) *Ахтинцы*, 10) *Анцухійцы*, 11) *Кабугинцы*, 12) *Дидойцы* и 13) *Лекзины* Чаро-Бълоканскіе и Элисуйскіе. Земли сихъ народовъ, прилегая, со стороны Дагестана, къ Каспійскому морю, ограждаются на Западъ хребтомъ Кавказскимъ горъ и рѣкою Аксаемъ; онѣ составляютъ два военно-окружныя Начальства, или Управленія Дагестанское и Чаро-Бълоканское. Народовъ, принадлежащихъ къ сему племени, числится 320,000 душъ обоого пола; они говорятъ *Лекзинскимъ* языкомъ, исповѣдуютъ *Магометанскую* вѣру, большею частію Сюнитскаго толка.

§ 28.

*Хевсурь,  
или Горцы  
Кистин-  
скаго пле-  
мени.*

Хевсурь обитаютъ въ Хевсуретин и частію въ прилегающей къ оной восточной сторонѣ Горской Дистанціи, говорятъ своимъ языкомъ, происшедшимъ отъ смѣси Кистинскаго съ Грузинскимъ и Осетинскимъ. Хотя въ Хевсуретин и примѣтны еще слѣды Христіанской вѣры Греческаго исповѣданія, но она такъ обезображена обрядами языческими, что Хевсуровъ, по всей справедливости, должно назвать язычниками, а не Христіанами. Ихъ считается 6,200 душъ обоого пола.

§ 29.

Къ Осетинскому племени принадлежать: 1) *Осетинцы* собственно такъ называемые, 2) *Дугоры* или *Дугоры*, 3) *Лихийцы* и 4) *Двалеты*. Они населяютъ Осетию и обитаютъ въ Имеретинскомъ округѣ Рача и въ Грузіи въ Дистанціи горскихъ народовъ, въ уѣздахъ Душетскомъ и Горійскомъ. Изъ нихъ Дугоры, Лихийцы и Двалеты находятся въ той части Осетіи, которая сопредѣльна съ Имеретією.

*Племя Осетинское.*

Осетинцевъ въ Закавказскомъ краѣ числится около 22,000 душъ обоого пола; они говорятъ *Осетинскимъ* языкомъ; нѣкоторая часть ихъ приняла Христіанскую вѣру Греческаго исповѣданія, смѣшавъ однакожь оную съ различными языческими обрядами, а остальные кочнѣютъ въ идолопоклонствѣ; какъ у однихъ, такъ и у другихъ многоженство въ большомъ употребленіи.

§ 30.

Абхазцы обитаютъ въ Абхазіи и частію въ прилегающей къ оной западной сторонѣ Мингрельскаго Княжества, говорятъ *Абхазскимъ* языкомъ; ихъ числится около 50,000 душъ обоого пола. Князь Сафаръ-Бей, отецъ нынѣшняго Владѣтеля, вмѣстѣ съ своими приверженцами, принялъ вѣру Христіанскую; но братья его и большая часть народа остаются въ Магометанствѣ, и онѣмъ оправдываютъ притязанія свои на вѣнокорность.

*Абхазцы или Горцы Черкесскаго племени.*



§ 31.

*Племя Татарское.*

Къ Татарскому племени принадлежать: 1) *Татары*, 2) *Турки* (Османли), 3) *Селджукскіе Турки* и 4) *Казахи* или *Казахцы*. Ихъ считается 304,500 душъ обоого пола, и именно: Татаръ 290,000, Турокъ 2,000, Селджукскихъ Турокъ 5,300 и Казахцевъ 7,200. Исповѣдуютъ вѣру Магометанскую: Татары Шитскаго и Сюнитскаго толковъ, а всѣ прочіе одного Сюнитскаго.— Говорятъ Татарскимъ языкомъ.

Татары—Сюниты обитаютъ частію въ сѣверномъ Дагестанѣ, въ Кубинской Провинціи, Грузіи, Чаро-Бьлоканской Области, Султанствѣ Элисуйскомъ, и въ провинціяхъ, прилегающихъ къ Азіатской Турціи; а Татары—Шиты обитаютъ преимущественно въ южномъ Дагестанѣ и въ провинціяхъ, присоединенныхъ отъ Персіи. Турки или Османли находятся въ нѣкоторыхъ городахъ Закавказскаго края, и преимущественно въ Тифлисі, также въ Ахалцихской Провинціи и Гуріи. Селджукскіе Турки и Казахцы кочуютъ въ Казахской Дистанціи, Эриванской Провинціи и Ахалцихской.

§ 32.

*Племя Персидское.*

Къ Персидскому племени принадлежать: 1) *Персіане*, 2) *Куртичы* и 3) *Парсы* или *Гебры*. Говорятъ *Персидскимъ* и Татарскимъ языками, исповѣдуютъ Персіане Магометанскую вѣру Шитскаго толка, Куртины Шитскаго и Сюнитскаго; а Гебры или Парсы суть огнено-

клонники. Народовъ сихъ числится 14,000 душъ обоего пола.

Персіяне обитають преимущественно въ Армянской Области и въ Провинціяхъ Тальшинской, Дербентской, Кубинской и Бакинской; также незначительное ихъ количество находится въ Мусульманскихъ Провинціяхъ и въ городѣ Тифлисъ. Куртины кочуютъ въ Армянской Области и въ Провинціи Ахалцихской. Гебры или Парсы обитають въ окрестностяхъ города Баки.

§ 33.

Къ Индѣйскому племени принадлежать: Индѣйцы и Цыгане; первые говорятъ *Индѣйскимъ* Племя Индѣйское. языкомъ, а вторые употребляютъ языкъ того народа, съ коимъ обитають. Индѣйцы, живущіе въ Закавказскомъ краѣ, суть огнепоклонники; изъ Цыганъ же нѣкоторая часть слѣдуетъ Магометанской вѣрѣ, а другая Армянской. Какъ тѣхъ, такъ и другихъ, числится въ Закавказіи около 2,500 душъ обоего пола.

Индѣйцы, коихъ весьма не много въ Закавказіи, обитають въ Бакинской Провинціи и на Самьянскомъ островѣ, въ Провинціи Ширванской. Цыгане разсѣяны по всему пространству Закавказскаго края; преимущественно живутъ въ Провинціяхъ Тальшинской и Ширванской, въ Армянской Области и въ Дагестанѣ.

§ 34.

*Евреи.*

Евреи, какъ и Цыгане, разсыяны по всему пространству Закавказскаго края, но преимущественно обитаютъ: въ Грузіи, и именно въ Горійскомъ уѣздѣ; въ Имеретіи и въ Дагестанѣ. Ихъ считаютъ до 5,400 душъ обоюго пола. Весьма не много изъ нихъ знаютъ языкъ свой: въ сѣверномъ Дагестанѣ находятся цѣлыя Еврейскія деревни, коихъ жители утратили оный и не помнятъ, когда и по какому случаю зашли въ горы; но вѣру свою, обычаи и предразсудки сохраняютъ и до-нынѣ весьма твердо: Употребляютъ же преимущественно языкъ той провинціи, въ кой обитаютъ. Вѣра *Еврейская* или *Моисеева*.

§ 35.

*Греки.*

Греки находятся, наиболѣе въ Грузинскихъ Дистанціяхъ: Борчалинской, Бамбахской и Шуграгельской и въ Провинціи Ахалцыхской; ихъ числится до 6,350 душъ обоюго пола. Языкъ *Греческій*; вѣра Христіанская *Греческаго* исповѣданія.

§ 36.

*Нѣмцы.*

Нѣмцы, обитающіе въ Закавказіи, суть выходцы изъ Виртемберга и обитаютъ колоніями въ уѣздахъ Тифлискомъ, Телавскомъ, Сигнальскомъ, Елисаветопольскомъ и въ Провинціи Карабагской. Ихъ числится около 2,650 душъ обоюго пола. Они говорятъ *Нѣмецкимъ* язы-

комъ (Neuhochdeutsch); исповѣдуютъ вѣру *Лютеранскую*.

## Г Л А В А VII.

### РАЗДѢЛЕНІЕ НАРОДА ПО СОСЛОВІЯМЪ.

#### § 37.

Народонаселеніе Закавказскаго края состоитъ *Сословія*. вообще изъ трехъ сословій: 1) *Духовенства*, 2) *Дворянства*, т. е. *вольныхъ людей*, свободныхъ отъ податей и повинностей, и 3) *крестьянъ*. Къ симъ тремъ сословіямъ слѣдуетъ причислить въ провинціяхъ, непосредственно принадлежащихъ Россіи, четвертое сословіе *гражданъ* или *торговцевъ*, кои начали пользоваться должными правами только по введеніи въ сихъ провинціяхъ Россійскаго правленія. Въ Провинціяхъ Мусульманскихъ, Талышинской и Области Армянской есть еще пятое сословіе *Мафъвъ* или *Магафвъ*. Они составляли при Ханахъ Земское ополченіе, будучи обязаны, по первому требованію, явиться въ ряды воиновъ и идти противъ непріятеля; содержали себя на свой счетъ и за то были освобождены отъ всякихъ податей. Они и нынѣ принадлежать къ числу не платящихъ, отправляя разныя повинности, съ своимъ состояніемъ сообразныя.

Въ Абхазскомъ Княжествѣ есть еще сословіе, такъ называемое *Чинакма*; это тѣлохрани-

тели владѣтельныхъ Князей, и хотя происходить изъ крестьянъ, но пользуются правами вольныхъ людей.

§ 38.

*Духовенство.*

Духовенство Закавказское всѣхъ вѣроисповѣданій, за исключеніемъ Еврейскаго, свободно отъ податей и повинностей, владѣтъ богатыми деревнями и вообще пользуется значительными доходами.

§ 39.

*Дворянство.* Дворянство въ Грузіи, Имеретіи, Гуріи и Мингреліи состоитъ изъ *Князей* (тавади) и *Дворянъ* (азнаури). Въ Абхазіи дворяниномъ есть *Бей*; въ прочихъ же провинціяхъ *Бегъ*. Достоинство сіе наследственно.

Дворяне въ упомянутыхъ четырехъ провинціяхъ раздѣляются: на *казенныхъ* или *Царскихъ* *Дворянъ*, *Княжескихъ* и *Церковныхъ*. Но раздѣленіе сіе не дѣлаетъ никакого различія въ правахъ ихъ; въ нынѣшнемъ году Княжескіе Дворяне объявлены независимыми отъ Князей. Впрочемъ, Россійское Правительство признаетъ дворянами тѣхъ только, коихъ права найдены Герольдіею несомнѣнными.

§ 40.

*Крестьяне.*

Крестьяне въ сихъ провинціяхъ раздѣляются: на *казенныхъ*, т. е. принадлежащихъ Россійскому Правительству или владѣтельному Князю; на *Церковныхъ*, *Княжескихъ*, *казенныхъ* *Дворянъ*, *Церковныхъ* *Дворянъ* и *Княжескихъ* *Дво-*

*рлянь*. Крестьяне суть крѣпостные люди своихъ помѣщиковъ, платятъ имъ единожды опредѣленный оброкъ, или отправляютъ разныя повинности.

Казенные крестьяне въ Provinciяхъ Мусульманскихъ, Дагестанскихъ, Тальшинской и Области Армянской раздѣляются: на *Нюкеровъ*, *Акероу* и собственно *крестьянь*. Нюкеры суть прежніе тѣлохранители Хановъ и ихъ потомки; они пользуются нѣкоторыми преимуществами предъ обыкновенными поселянами. Акеры, по Ханскимъ постановленіямъ, получаютъ отъ казны зерно, плугъ и воловъ,—за каковое вспомошествованіе обязаны отдавать казнѣ по ловину урожая.

Крестьяне во всѣхъ Закавказскихъ провинціяхъ, исключая Грузіи, Имеретіи, Гуріи и Мингреліи, суть люди свободные, и одна только земля принадлежитъ помѣщикамъ.

#### § 41.

Народонаселеніе въ вольныхъ обществахъ составляетъ одинъ классъ гражданъ, безъ всякаго различія въ правахъ и обязанностяхъ. Власть Старшинъ прекращается съ протеченіемъ времени, на которое избраны, не оставляя послѣ себя никакихъ преимуществъ.

*Сословія  
народы въ  
вольныхъ  
обществахъ.*



## Г Л А В А VIII.

### СВОЙСТВА И ОБРАЗЪ ЖИЗНИ ОБИТАТЕЛЕЙ ЗАКАВКАЗСКАГО КРАЯ.

#### § 42.

*Образъ жизни и обликъ народовъ в Грузинскаго племени, Армянь и Татарь.*

Народы Грузинскаго племени, Армяне и Татары роста всѣ почти средняго, цвѣтъ волосъ и глазъ черный; первые брѣютъ бороду, оставляя усы, у нихъ лице по большей части цвѣта Европейскаго, наружность пріятная; Татары же смуглы. Они чрезвычайно привержены каждый къ своей вѣрѣ и строго соблюдаютъ религіозныя обряды. Въ образѣ домашней жизни крайне просты; въ пищѣ и домашнихъ уборахъ не прихотливы: хлѣбъ изъ пшеничной или пшонной муки, зелень, лоби (фасоль), сыръ, рыба, мясо не въ большомъ количествѣ, особливо во время жаровъ, составляютъ ихъ пищу; вина пьютъ много, разумѣется, за исключеніемъ строгихъ поклонниковъ Курана: даже женщины и дѣти употребляютъ оное въ большемъ противъ Европейца количествѣ; ковры, на коихъ они сидятъ, поджавши ноги и низкіе широкіе диваны (нары), на коихъ они спятъ, составляютъ всю ихъ мебель. У простаго народа неизвѣстно употребленіе ножей и вилокъ; вмѣсто тарелокъ служатъ хлѣбныя лепешки, которыя притомъ употребляются и въ пищу. Богатые и знатные въ образѣ жизни подражаютъ Русскимъ.

У народовъ Грузинскаго племени и у Армянь женскій полъ, мало занимаясь сельскимъ хозяйствомъ, упражняется въ вышиваніи золотомъ, серебромъ и шелкомъ и выполняетъ всѣ домашнія работы. Грузинки высшаго сословія занимаются словесностью охотнѣе, нежели мужчины, и вообще можно сказать образованнѣе ихъ. Вообще Грузинки и Армянки наружностію привлекательны (\*), къ нарядамъ пристрастны, въ обращеніи ласковы. Родители любятъ менѣе дочерей, чѣмъ сыновей, а дѣти оказываютъ болѣе уваженія отцамъ, нежели матерямъ.

§ 43.

Грузины грубы, вспыльчивы, но не жестокосерды, привержены къ своимъ древнимъ обычновеніямъ и къ своему отечеству, стараются по возможности помогать своимъ землякамъ; лѣнны и безпечны, любятъ хвалиться своими добрыми качествами, особенно храбростію, мнительны и въ крайностяхъ приходятъ въ отчаяніе, въ разсказахъ представляютъ все въ преувеличенномъ видѣ, нравомъ веселы и пристрастны къ пѣнію и пляскѣ. Дворянство высокомерно древностію своихъ родовъ и любитъ превозноситься подвигами своихъ предковъ. Простой народъ живетъ неопратно, къ помѣщикамъ своимъ не расположенъ, не вида о себѣ съ ихъ стороны никакого попеченія.

*Характеръ народовъ Грузинскаго племени.*

---

(\*) Гурійки отличаются отъ своихъ соплеменницъ особенною красотою лица.



Ингилойцы трудолюбивы, добронравны, склонны болѣе къ мирнымъ занятіямъ и, бывъ въ зависимости отъ Лекзинъ, по неволѣ, участвовали въ ихъ хищническихъ набѣгахъ; они стараются избѣгать всякаго сообщества съ Лекзинами и Татарами, и ни подъ какимъ видомъ добровольно не отдають за нихъ своихъ дочерей.

§ 44.

*Армяне.*

Армяне понятливы и образованнѣе Грузинъ; торговые обороты, коими они преимущественно занимаются, дѣлають ихъ пронырливыми, измѣнчивыми по обстоятельствамъ и склонными къ корыстолюбію,—оно заставляетъ ихъ примѣняться къ нравамъ и обыкновениямъ тѣхъ, съ коими имѣють сношенія, услужливы до излишества, въ надеждѣ выгодъ, но по достиженіи желанія, не признательны; склонность ко лжи и страсть къ увеселеніямъ всякаго рода суть также отличительныя черты ихъ характера; при защищеніи собственности, храбры подобно Грузинамъ. Во время бывшихъ въ Грузіи внутреннихъ безпокойствъ и мятежей, Армяне были всегда преданы и вѣрны Россійскому Правительству; причина сему неприкосновенность собственности, которою они прежде никогда не пользовались, и вражда съ Грузинами.

§ 45.

*Татары,  
Персіяне и  
Турокъ.*

Татары, Персіяне и Турки, опасаясь Правительства и не довѣря другъ другу, скрытны

и лукавы; предъ высшими льстивы, съ нисшими высокомѣрны; корыстолюбіе есть главная черта ихъ характера; въ войнѣ храбры, особенно надѣясь на добычу; въ домашней жизни умѣренны, трезвы и, за исключеніемъ праздниковъ и свадебъ, не предаются почти никогда увеселеніямъ; ведутъ преимущественно жизнь кочевую. Женщины у нихъ невольницы своихъ мужей или отцевъ; исправляютъ дома всякую работу, но въ полевья не вмѣшиваются.

§ 46.

Горцы, по большей части, роста средняго, *Горскіе народы.* широкоплечи, крѣпкаго сложенія и свирѣпой осанки; смуглы, худощавы, но бодры, расположены къ лѣности, буйству и грабительству; мало уважаютъ твердость въ словѣ, вспылчивы и мстительны до крайности: мечь за кровь передается у нихъ отдаленному потомству; весьма разсчетливы въ наѣздахъ, но въ опасностяхъ отличаются дерзкою отвагою; считаютъ важнѣйшимъ упражненіемъ грабежъ и разбойничество, а высшею степенью образованности искусство владѣть оружіемъ; широкій обоюдоострый кинжалъ носятъ и дома, а внѣ своего аула ружье, пистолеть и короткую маловыгнутую саблю, и вообще всегда почти являютъ верхомъ; но не смотря на сей воинственный характеръ, они въ потребномъ случаѣ принимаютъ чужестранца съ отборными ласкательствами, какія едва-ли придутъ на умъ образо-

ванному Европейцу, и часто употребляютъ самыя кудрявыя выраженія. Жизнь ведутъ съ большими недостатками. Лепешки, испеченныя на угляхъ изъ прѣснаго пшеничнаго, или пшоннаго, или ячменнаго тѣста, молоко и сыръ составляютъ главную ихъ пищу, мясо употребляютъ самыя богатѣйшіе и то весьма рѣдко; зимою занесенные снѣгомъ въ своихъ сакляхъ, они по нѣскольку недѣль не имѣютъ ни съ кѣмъ сообщенія, и въ такомъ случаѣ располагаютъ образомъ жизни по имѣющимся запасамъ, вмѣсто воды употребляютъ растаявшій снѣгъ, ѣдятъ и огонь разводятъ иногда чрезъ сутки; ихъ напитки: аріапъ и буза.

§ 47.

*Осетины.*

Осетины гораздо миролюбивѣе другихъ горцевъ; они, по большей части, малорослы, но сильны и ловки; брѣютъ бороду, оставляя усы; муцины рѣдко, а женщины почти всегда пріятной наружности; глаза голубые, волосы русые. Данныя клятвы, какъ и всѣ горцы, рѣдко сдерживаютъ, за исключеніемъ одной, при совершеніи коей заклиняютъ тѣни умершихъ родственниковъ быть свидѣтелями, и закалываютъ осла или кошку; нарушеніе оной считается величайшимъ преступленіемъ. Женщины суть невольницы муцинь, и въ то время какъ сіи, собравшись въ кружокъ и куря трубки, повѣствуютъ о своихъ удальствахъ, онѣ исправляютъ разныя домашнія работы. Не смотря

на свою необразованность, Осетины употребляют при столѣ своемъ ложки, ножи и вилки, сдѣланные ими самими изъ дерева или железа; они имѣютъ скамьи и маленькіе чурбаны вмѣсто стульевъ для сидѣнья (ногъ не поджимаютъ., имѣютъ также и кровати, подобныя нашимъ, только съ четырехугольными продолговатыми ящиками, въ которыхъ и спятъ на сѣнѣ.

§ 48.

Хевсуры почитаются храбрѣйшими и от- *Хевсуры.*  
важнѣйшими изъ всехъ Горскихъ народовъ, имѣютъ высокій ростъ и крѣпкое сложеніе; не повинуются добровольно никакимъ властямъ, но слѣпо довѣряютъ руководству своихъ *Дьяконосцевъ* (главная духовная степень). Во время битвы, кромѣ ружей, шашекъ, копій и кинжаловъ, употребляютъ щиты, коими весьма искусно ограждаютъ себя отъ сабельныхъ ударовъ, и имѣютъ латы и шишаки.

§ 49.

Парсы или Гебры и Индѣйцы, обитающіе *Парсы и Индѣйцы.*  
въ окрестностяхъ Баки, имѣютъ свое мѣстопрѣбываніе въ Атешигъ или Храминѣ, въ коей поклоняются горящему газу; они трудолюбивы и кротки характеромъ: занимаются земледѣліемъ и ремеслами и производятъ незначительную торговлю; ихъ обыкновенная пища состоитъ въ разныхъ плодахъ, кореньяхъ и зелени; никакихъ животныхъ и насѣкомыхъ въ

пищу не употребляютъ, съ посторонними вмѣстѣ вѣтъ не могутъ; мертвыхъ своихъ сожигаютъ; обрѣзаніе имъ не извѣстно; нѣсколько дней спустя послѣ рожденія младенца, отправляется обрядъ омовенія водою, при свидѣтельствѣ духовнаго чиновника; многоженство дозволительно, но разводъ только въ случаѣ прелюбодѣянія.

§ 50.

*Цыгане, Евреи, Греки и Нѣмцы.*

Не распространяясь въ подробностяхъ, слѣдуетъ замѣтить, что народы сіи мало измѣнили свойства своихъ предковъ. Цыгане занимаются пляскою, пѣніемъ, показываніемъ зѣрей и различныхъ фиглярствъ; а прочіе народы земледѣіемъ, ремеслами и торговлею. Нѣмцы обращаютъ особенное вниманіе на разведеніе фруктовыхъ садовъ и на винодѣліе, которое производятъ они по-Европейски. Греки, обитающіе въ Грузіи, суть потомки вызванныхъ Царемъ Иракліемъ изъ селенія Карскаго Пашалыка Гумишхана, для разработки рудъ въ Борчалинской Дистанціи. Кромѣ рудокопства, которымъ и нынѣ продолжаютъ заниматься, и притомъ съ удивительнымъ пристрастіемъ, они занимаются хлѣбопашествомъ. Отличаются отъ соотечественниковъ своихъ, обитающихъ въ Ахалцихской Провинціи, трудолюбіемъ и вообще добрыми качествами. Нѣмцы—колонисты поселены Правительствомъ въ Закавказскомъ краѣ, для распространенія между туземцами

экономическихъ свѣдѣній, и вообще для улучшения ихъ домашняго быта. Сии поселенія стоятъ Правительству огромныхъ суммъ; по крайней мѣрѣ колонисты своимъ трудолюбіемъ и образомъ жизни успѣли уже осуществить въ нѣкоторыхъ отношеніяхъ предположенія Правительства; имъ преимущественно обязанъ Закавказскій край разведеніемъ разныхъ полезныхъ огородныхъ растений, каковы: картофель, капуста и нѣкоторыя другія. Образъ жизни ведутъ они по-Европейски; только Шамхорскіе колонисты, испытавъ на себѣ пагубныя слѣдствія Елисаветопольскаго неблагоприятнаго климата, начинаютъ въ одеждѣ подражать туземцамъ. Жилища ихъ въ Закавказскомъ краѣ таковы же, какъ и въ другихъ мѣстахъ Россійской Имперіи, гдѣ имѣются колоніи. Въ Закавказскомъ краѣ, у Нѣмцевъ только путешественникъ можетъ найти тѣ выгоды, къ коимъ онъ привыкъ въ Европѣ.

---

## Г Л А В А IX.

### Ж и л и щ а , о д е ж д а и в з д а .

#### § 51.

До присоединенія Закавказскаго края къ Рос- *Жилища*  
сійской Имперіи, дома и строенія въ городахъ не имѣли ни правильности, ни красоты, ни

выгоднаго расположенія. Живопись, рѣзьба и ваяніе были почти неизвѣстны. Да и нынѣ при всѣхъ усиліяхъ Правительства, обитатели противопоставляютъ сильное препятствіе къ нововведенію всякаго рода. Армяне живутъ и опрятнѣе, и хозяйственнѣе другихъ обитателей.

Не говоря о домахъ, выстроенныхъ на Европейскій образецъ, жилища обитателей Закавказіи составляютъ:

1) Деревянные дома изъ тонкихъ, но широкихъ досокъ, съ двумя или тремя дверьми, безъ оконъ, безъ печей, безъ пола и потолка, по большей части съ соломенною крышею. Въмѣсто оконъ, пробиты въ стѣнахъ дыры, закрываемыя, если нужно, особенными для того сдѣланными изъ дерева круглыми заслонками. Посреди избы (сакли) находится небольшая яма для огня, надъ оною виситъ цѣпь, прикрѣпленная къ сдѣланному въ крышѣ отверстию, и на сію цѣпь вѣшаютъ мѣдный котелъ для варенія пищи; дымъ проходитъ чрезъ отверстіе, которое служитъ также и для свѣта; но въ домахъ жилищныхъ поселянъ имѣются каминны.

2) Землянки, кои вырываются въ какомъ нибудь холмѣ или скатѣ горы и обложены бываютъ внутри деревомъ, иногда камнями, либо хворостомъ, имѣютъ плоскую земляную крышу, равную съ возвышеніемъ; на оной жители въ жаркое время спятъ и занимаются ра-

ботами. Сіи землянки тоже безъ печей, безъ пола и безъ оконъ, а имѣють въ крышѣ отверстіе для свѣта и прохода дыма.

3) Дома съ тростниковыми стѣнами, обмазанными глиною, на подобіе балагановъ, а иногда и не обмазанными; въ нихъ большею частію обитають кочующіе народы.

4) Четвероугольная яма, коей крыша основана пирамидою на столбахъ и перекладинахъ, и все сіе такъ не прочно, что не въ состояніи даже служить защитою отъ дождя и снѣга.

5) У Осетинцевъ, Хевсуровъ и вообще у Горскихъ народовъ, жилища сложены почти всегда изъ камней необыкновенной величины; сіи жилища представляютъ единообразные четырехугольники, на коихъ въ нѣкоторыхъ деревняхъ выстроены довольно хорошія высокія каменные башни, служащія жителямъ, въ случаѣ опасности, убѣжищемъ и защитою. Здѣсь также нѣтъ ни оконъ, ни печей; плоская земляная крыша служитъ вмѣстѣ и потолокомъ. Подобнаго рода строенія встрѣчаются и въ нѣкоторыхъ деревняхъ Грузіи, Имеретіи, Гуріи и Мингреліи. Жилища сѣверныхъ Дагестанцевъ отличаются своимъ удобствомъ и наружнымъ видомъ; строятся обыкновенно изъ тесанаго и нетесанаго камня, чисто въ два этажа, съ довольномъ числомъ комнатъ, хорошо обмазанныхъ и выкрашенныхъ внутри.



§ 52.

*Мужеская  
одежда оби-  
тателей  
Зиквизии,  
зи исключе-  
ннѣмъ Гор-  
скихъ на-  
родовъ.*

Платье у Грузинъ спокойно и красиво. Оно состоитъ, кромѣ рубашки и шараварь, изъ полукафтаны, стеганнаго на ватъ (ахалухъ); поверхъ котораго надѣвается кафтанъ, похожій на Польскій національный, съ разръзными рукавами, кои или застегиваются близъ кисти руки, или отбрасываются на спину. Кафтанъ подпоясывается кушакомъ, а полукафтаны застегиваются или пуговками или крючками и стягиваются ремненнымъ поясомъ, на коемъ виситъ кинжалъ или ножъ. На головѣ носятъ лѣтомъ и зимою остроконечную баранью шапку, которую и въ сакляхъ не скидаютъ. Въ Имеретіи, Мингреліи и частью въ Гуріи шапки суть ни что иное, какъ круглый кусокъ чернаго сукна, подвязываемый ремнемъ подъ бороду. Обувь состоитъ изъ полусапожекъ особеннаго покрова, съ загнутыми вверхъ длинными носками и особеннаго рода чулокъ, или куска кожи, коими закрываются либо обвязываются однѣ только голени. Выходя изъ домовъ, они носятъ во всякое почти время года сверхъ платья бурки. Одежда сія въ общемъ употребленіи между Армянами, Татарами и вообще между всѣми обитателями внутренности Закавказской, изъ коихъ весьма не многіе носятъ Горское платье, то есть сверхъ ахалуха черкеску; Татары, Персіане и Турки надѣваютъ на ноги родъ башмаковъ съ высокими каблуками, а богатые носятъ узорчатая туфли. Жители по деревнямъ,

вмѣсто сапоговъ, носятъ поршни, а вмѣсто чулокъ, обматываютъ ногу до якръ шерстяными онучами.

§ 53.

Женская одежда у сихъ народовъ, бумажная или шелковая, состоитъ также изъ рубашки, подъ кою носятъ шаравары, изъ ахалуха и верхняго платья (каба). Оно покроя совершенно отличнаго отъ Европейскаго. Талія чрезвычайно низка и подпоясана кушакомъ, который завязывается спереди и коего оба конца длиною до самаго пола. Дрѣвняя Грузинская каба была съ разрѣзными рукавами; но нынѣ рукава дѣлаются по большей части цѣльные. Платье сіе имѣетъ на груди большую полукруглую выемку; грудь же до половины закрывается манишкою или нагрудникомъ (гулисъ-пури), который почти всегда бываетъ шелковый и цвѣта отличнаго отъ платья. Сверхъ кабы достаточныя женщины надѣваютъ бархатныя яркаго цвѣта полушубки, подбитыя мѣхомъ, которыя составляютъ лучший нарядъ женской одежды. На голову надѣваютъ особеннаго рода повязку (тасакрави), шириною въ три или четыре пальца, изъ ситца, либо бархата, вышитаго золотомъ и серебромъ; подъ сею повязкою сзади надѣваютъ легкій нарядъ изъ газа (личакъ), который оканчивается клиномъ и опускается ниже пояса. Волосы, заплетенные въ мелкія косы, лежатъ небрежно на спинѣ, закрытыя личакомъ. Когда

выходятъ изъ домовъ, покрываются съ головы до ногъ бѣлымъ покрываломъ (чадра). Женщины бѣлятся, румянятся, чернятъ волосы и брови, натираютъ лице до лоску, выдергиваютъ пухъ, появляющійся на лицѣ, и истребляютъ волосы на тѣлѣ особеннымъ составомъ, коимъ мажутся всякій разъ въ банѣ; ногти на рукахъ и самыя руки часто красятъ хною, и расписываютъ на щекахъ и на лбу точки. Обувь заключается въ *цуги*, родъ сафьянныхъ полусапожекъ безъ подошвы, и въ *кошеби*, родъ туфель съ высокими каблуками.

§ 54

*Мужская  
одежда у  
Горцевъ.*

У Осетинъ, Хевсуровъ и вообще у Горскихъ народовъ исподнее платье, особенно ниже колѣнъ, весьма узкое; сверху они носятъ обыкновенную черкеску съ двумя на груди патронташами, которую подпоясываютъ кожанымъ ремнемъ, усаженнымъ разными металлическими подъ черную бляхами; шапки носятъ круглыя изъ бараньихъ смушекъ, шерстью внутрь. Обувь состоитъ въ кожаныхъ поршняхъ, подъ кои въ случаѣ надобности подвзываютъ такъ называемые *бизуки*, или изъ желѣза сдѣланные треугольники, съ тремя остріями, для удобства при вхождѣ на горы; треугольники сии употребляются иногда при экспедиціяхъ въ горы, для чего въ полкахъ есть всегда запасъ оныхъ.

§ 55.

*Женская  
одежда.*

Верхняя женская одежда состоитъ изъ юбки

и кофты, исподил изъ шараваръ и рубашки; на ногахъ носить поршни съ сѣномъ; на голову надѣвають короткое полотняное покрывало, которое иногда завязываютъ подъ бородою.

§ 56.

Въ Закавказскомъ краѣ, пересѣкаемомъ въ различныхъ направленіяхъ горами, верховая ѣзда есть, была и надолго будетъ еще самая общая. Весьма часто встрѣчаются женщины ѣдущія верхомъ; онѣ сѣдять на лошадяхъ такъ какъ мужчины. Богатые Мусульмане употребляютъ для переезда своихъ женъ, особаго устройства экипажъ, называемый *тахтараванъ*: это родъ носилокъ, плотно закрываемыхъ со всѣхъ сторонъ шелковыми тканями и возимыхъ на лошадяхъ. Для переезда тяжестей, употребляется арба, или большая воловья повозка на двухъ колесахъ, запряженная нѣсколькими парами быковъ или буйволовъ; когда ѣздить на оной женщины, то для великолѣпія и для защиты отъ зноя, навѣшиваютъ сверху ковры или шелковыя ткани. Европейскіе экипажи стали появляться въ Закавказскомъ краѣ съ недавняго времени.

*Тузские  
способы ѣз-  
дить, или  
экипажи.*



## О Т Д Ъ Л Е Н И Е IV.

### Н А Р О Д Н О Е Б О Г А Т С Т В О .

#### Г Л А В А X.

ПЕРВОНАЧАЛЬНЫЕ ИСТОЧНИКИ НАРОДНАГО БОГАТСТВА ИЗЪ ТРЕХЪ ЦАРСТВЪ ПРИРОДЫ (СЕЛЬСКОЕ ХОЗЯЙСТВО) И МАНУФАКТУРНАЯ ПРОМЫШЛЕННОСТЬ.

#### § 57.

*Хлѣбо-  
шество.*

Земли подъ посѣвы употребляемыя, раздѣляются на поливныя и не поливныя: первыя обрабатываются отъ 15 до 18 лѣтъ сряду, потомъ оставляются на 3 года; вторыя засѣваются сряду 3 или 4 года, потомъ оставляются на нѣсколько лѣтъ (\*); хлѣбъ всякаго рода родится съ изобиліемъ, особенно на земляхъ поливныхъ. Сѣется соотвѣтственно мѣстному положенію, ранѣе или позднѣе. Снимаетъ

(\*) Закавказскій плугъ весьма тяжелъ и утомителенъ для скота. Впрягаютъ въ оный 8 паръ быковъ или буйволовъ; между каждыи двумя парами садится погонщикъ, да у плуга одинъ. Земля вырываетъ болѣе фута въ глубину и около двухъ въ ширину, отбрасываетъ землю только въ одну сторону. На правой сторонѣ ои колесо, идущее по взрытой землѣ, имѣетъ въ діаметръ болѣе аршина, а лѣвое колесо только одинъ футъ: оно идетъ по неспаханному полю такъ, что ось держится горизонтально. Для бороны употребляютъ толстую широкую доску въ сажень длины, къ кося прикрѣпляютъ древесныя вѣтви; одну или нѣсколько паръ быковъ впрягаютъ въ дышло, къ сей доскѣ приделанное, на доску становятся два человека для тяжести; хворость и сучья, влчась, покрываютъ сѣмена землею. Соха употребительна въ Закавказіи.

ся хлѣбъ съ поля большею частью коше-  
ніемъ (\*). Главныя произведенія хлѣбопашества  
суть: гоми или просо и чалтыкъ или сарачин-  
ское пшено. Закавказецъ, для своего употреб-  
ленія съѣтъ преимущественно гоми; оно ро-  
дится изобильнѣе пшеницы и ячменя и тре-  
буетъ гораздо менѣе надзора; урожай онаго  
даетъ нерѣдко во сто разъ болѣе посѣва. Чал-  
тыкъ съѣтся исключительно въ низменныхъ  
мѣстахъ. Обработываніе онаго есть верхъ ис-  
куства туземцевъ. Пространное гладкое поле  
они раздѣляютъ на квадратикки, въ верхней  
части каждаго оставляется небольшое отвер-  
стіе для поливанія воды, въ нижней, таковое  
же для истеченія оной. Когда чалтыкъ посѣивъ,  
тогда впускаютъ на него воду, которая изъ  
каждаго квадратика переливается въ слѣдую-  
щій, такимъ образомъ, что поле на всемъ про-  
странствѣ своемъ до самой жатвы покрыва-  
етъ двумя или около двухъ вершковъ текущей во-  
ды. Для чалтыка равномѣрно вредны застои  
воды и недостатокъ оной. На пространствѣ  
земли, равной нашей десятинѣ, съѣтся 7 пудъ

---

(\*) Молотятъ на открытомъ воздухѣ слѣдующимъ образомъ:  
двѣ широкія доски сколачиваютъ вмѣстѣ, нижняя часть  
оныхъ издолблена дырочками, въ которыя вбиты мелкіе  
острые камни; на доски сіи кладутъ тяжесть и возятъ оныя  
лошадьми или быками по мѣсту, гдѣ разложены снопы;  
такимъ образомъ отдѣляются зерна; солома отъ подобной  
молотбы дѣлается весьма удобна для корма скота.

съ половиною зеренъ; урожай бываетъ отъ 10 до 40 разъ болѣе посѣва.

Ячмень употребляется преимущественно для корма скота; ибо овса туземцы не сѣютъ.

Хлѣбопашество у Горцевъ незначительно, по причинѣ недостатка въ удобной землѣ; они обыкновенно пахутъ по отлогостямъ горъ и въ удольяхъ, но на круглый годъ запастись хлѣбомъ не могутъ.

### § 58.

*Скотоводство.*

Скотоводство состоитъ въ разведеніи рогатаго скота, овецъ, ословъ, лошадей и свиней; верблюдовъ весьма не много, хотя выгоды отъ размноженія сихъ животныхъ, по положенію края, очевидны.

Рогатый скотъ содержится также и для перевозки товаровъ; онъ хотя мелокъ, но силенъ и способенъ къ перенесенію большихъ тяжестей.

Кормъ для скота преимущественно подножный; жители, не имѣя обыкновенія запастись сѣномъ, претерпѣваютъ въ продолжительныя зимы значительный уронъ въ скотъ. Сіе замѣчаніе не относится къ обитателямъ прибрежныхъ мѣстъ Каспійскаго моря, Куры и Аракса; ибо здѣсь находятся вѣчныя пастбищныя мѣста. Кочующіе народы пасутъ стада свои зимою на равнинахъ, а лѣтомъ уходятъ въ горы. Горцы, не имѣя въ своихъ земляхъ удобныхъ мѣстъ для корма скота, приходятъ въ сосѣдственныя провинціи и платятъ мѣстному

начальству определенную сумму за право пастьбы; такъ Тушинцы, Пшавы, Хевсуры, Благодары и Чаро-Бьлоканды пасутъ свои овечьи стада въ Сигнагскомъ уѣздѣ на пространной Карагзской степи; Каракайдаги, Акушинцы и Джангутаевцы приходятъ съ своими стадами во владѣнія Шамхала Тарковского; Рутульцы въ Кубинскую Провинцію, Сургинцы въ Дербентскую. Лошади отличаются красивою наружностію, легкостію и быстрою. Лучшая изъ тамошнихъ породъ есть Карабагская. Жители Закавказія, особенно Горцы, считаютъ добрую лошадь важнѣйшимъ своимъ богатствомъ.

Овцеводство составляетъ главнѣйшій предметъ хозяйства обитателей Закавказскаго края: лучшая порода овецъ считается въ Абхазіи. Шерсть на овцахъ вообще довольно изрядна, но за исключеніемъ бурокъ, выдѣлываемая изъ оной издѣлія, какъ то: войлоки, ковры, сукно и т. п. годны только для домашняго употребленія и не вывозятся за границу. Закавказскія овцы одной породы съ Калмыцкими и отличаются толстымъ и широкимъ хвостомъ; цвѣтомъ большею частію черныя.

### § 59.

Лѣса покрываютъ значительную часть Закавказскаго края и верѣдко состоятъ почти изъ однихъ фруктовыхъ деревьевъ; жители отгораживаютъ себѣ часть оныхъ, и это назы-

*Лѣса, садоводство и огородничество.*



вается садами; собственно же садоводство неизвестно обитателям Закавказія, отъ чего почти всѣ фрукты, не смотря на благопріятный климатъ, не имѣютъ такого вкуса и нѣжности, какъ въ садахъ Европейскихъ. Виноградные сады находятся въ изобиліи, и въ нѣкоторыхъ провинціяхъ суть главнѣйшею вѣтвю промышленности. Лѣса, простирающіеся по берегу Чернаго моря въ Гуріи и Княжествахъ Мингрельскомъ и Абхазскомъ, заключаютъ отчасти деревья годныя для кораблестроенія, особенно въ семъ послѣднемъ Княжествѣ, въ окрестностяхъ Бичвинтскаго монастыря и крѣпости Сухумъ-Кале. Въ 1816 году въ Бичвинтской бухтѣ, съ позволенія Владѣтеля выстроены были Греками бриги длиной въ 120 футовъ, у котораго киль былъ изъ цѣльнаго дерева, что доказываетъ рѣдкую величину лѣса.

Зелень, разныя огородныя растенія и овощи составляютъ преимущественную пищу жителей и находятся вездѣ въ изобиліи. Картофель появился въ Закавказскомъ краѣ со времени водворенія въ ономъ колонистовъ и нашихъ солдатъ.

Льняныя сѣмена засѣваются собственно для полученія масла; ибо жители на одежду, шитье, и т. п. употребляютъ бумагу, шерсть и шелкъ. Кунжутныя сѣмена, послѣ посѣва, требуютъ многократной поливки; изъ оныхъ добывается особенной доброты масло.

Марена и шафранъ суть примѣчательнѣйшія растенія Закавказія, родятся въ изобиліи и составляютъ предметъ внѣшней торговли съ сосѣдственными владѣніями: Турціею, Персіею, Астраханью и Кизляромъ. Марены вывозятся ежегодно на 40,000 р. с. въ Кизляръ и на 65,000 въ Астрахань, большею частію изъ Дербента и Баки.

§ 60.

Виноградъ почти всѣхъ сортовъ во множествѣ растетъ въ Закавказскихъ провинціяхъ, не требуя ни малѣйшаго попеченія; но винодѣліе находится въ младенческомъ состояніи. Причины сего суть: несовершенство обработыванія и въ особенности небрежность винодѣльцевъ, неимѣніе бочекъ, вмѣсто коихъ употребляются глиняныя кувшины и бурдюки, т. е. кожаные мѣшки, шерстью внутрь, въ коихъ была прежде нефть, или кои нарочно вымазаны нефтью, для предохраненія вина отъ порчи, и вообще недостатокъ посуды, преимущественно стеклянной. Лучшія вина суть Кахетинское, то есть выдѣльваемое въ Грузіи въ уѣздахъ Телавскомъ и Сигнагскомъ, и Ширванское. Оныя не уступятъ ни въ прочности, ни въ добротѣ хорошимъ Французскимъ винамъ; красныя имѣютъ вкусъ и достоинство бургонскаго или бордосскаго; бѣлыя такъ крѣпки и вкусны какъ лучшая мадера, или портвейнъ. Вина сіи имѣютъ свой особенный букетъ, ко-

торый отличает оныя отъ иностранныхъ. Не смотря на доброкачественность лучшаго Кахетинскаго вина, Европейская роскошь требуетъ иностранныхъ, и Закавказское купечество на покупку оныхъ, преимущественно шампанскаго, употребляетъ ежегодно значительныя суммы.

§ 61.

*Обработываніе хлопчатой бумаги.*

Хлопчатую бумагу съ успѣхомъ разводятъ въ Армянской области, гдѣ она составляетъ значительнѣйшую отрасль народнаго богатства и въ Провинціяхъ Мусульманскихъ и Талышинской; въ Грузіи и прочихъ провинціяхъ Закавказскаго края заводы оной маловажны. Но обработываніемъ хлопчатой бумаги занимаются всѣ жители Закавказія, ибо, какъ выше замѣтили, не выдѣлывая ни нитокъ, ни нитянаго полотна, они употребляютъ на всѣ свои потребности полотно бумажное и бумагу.

§ 62.

*Пчеловодство.*

Пчеловодство, конимъ жители Закавказскаго края занимаются съ охотою и успѣхомъ, удовлетворяетъ всѣмъ внутреннимъ требованіямъ, а у Абхазцевъ, Мингрельцевъ и Гурійцевъ медъ и воскъ составляютъ предметы ихъ торговли. Гурія, прилегая къ округамъ Кобулетскому и Аджарскому (Турецкая Гурія), имѣетъ непосредственную сухопутную торговлю сими продуктами съ Азіатскою Турціею. Кромѣ обыкновеннаго меда, въ Закавказскомъ краѣ находятся

такъ называемые: каменный и пьяный. Первый есть произведеніе дикихъ пчелъ, водящихся въ раселинахъ каменныхъ утесовъ; цвѣтомъ бываетъ палевый; соты и медъ составляютъ одно кристаллизированное вещество, пріятное ароматомъ и вкусомъ и ломаемое для употребленія въ пищу, какъ леденецъ, безъ отдѣленія воска, находящагося въ весьма маломъ количествѣ; липкости, свойственной обыкновенному меду, не имѣетъ. Такъ называемый пьяный медъ, цвѣтомъ зеленоватый, имѣетъ свойства опиума и находится преимущественно въ Имеретин и Абхазіи.

§ 63.

Шелкъ есть главнѣйшее произведеніе Закавказскаго края, какъ въ отношеніи выгодъ, которыя доставляетъ занимающимся разведеніемъ и обработываніемъ онаго, такъ и въ отношеніи пользы, которую ожидаетъ отъ сей важной отрасли народнаго богатства наша отечественная мануфактурная промышленность.

*Шелководство.*

Шелкъ собирается во множествѣ, особенно въ ближайшихъ къ Югу провинціяхъ, каковы: Мусульманскія и Талышинская. По свойству климата и по качеству земли, на которой съ величайшею удобностію можно разводить тютювые или шелковичные сады, шелководство можетъ быть доведено до совершенства въ Закавказскомъ краѣ. Нынѣ одно неумѣнье разматывать шелкъ Закавказскій причиною низкихъ

на него цѣнь. Въ Москвѣ, напримѣръ, въ 1830 году продажныя цѣны на шелкъ были: шамаханскій отъ 300 до 370 рублей за пудъ, органивъ отъ 1000 до 1250 рублей.

Но попеченіями Правительства выписанные въ недавнія времена шелкомотальныя мастера, образцами размотаннаго ими Закавказскаго шелка, доказали, что Шамаханскій шелкъ, лучший изъ числа сортовъ Закавказскаго шелка, нисколько не уступаетъ Итальянскому. Одинъ изъ числа сихъ мастеровъ, *Кастелло*, представилъ Правительству проэктъ, объ учрежденіи въ Тифлисъ шелкомотальнаго заведенія, для улучшенія шелководства въ Закавказскомъ краѣ. Правительство, усматривая важныя выгоды, имѣющія возникнуть для нашей отечественной мануфактурной промышленности отъ усовершенствованія Закавказскаго шелководства, поддержало проэктъ Кастелло, давъ ему привилегію, и огромное шелкомотальное заведеніе возникло въ Тифлисъ. Успѣхъ не сомнителенъ, только смерть мастера ограничила нѣсколько кругъ дѣйствія сего заведенія; оно обращено нынѣ болѣе въ школу, для образованія прядильщиковъ шелка по правильному методу, кои по обученіи мастерству сему, рассылаются по провинціямъ, для распространенія хорошаго способа размотки шелка. Въ 1830 году основаны Правительствомъ подобныя же заведенія въ новой Шамахѣ и Нухѣ.

§ 64.

Звѣринныя и рыбныя ловли находятся въ совершенномъ пренебреженіи и употребляются <sup>Звѣринныя и рыбныя ловли.</sup> либо для удовлетворенія ежедневныхъ потребностей, либо для забавы; впрочемъ естественное положеніе страны представляетъ къ тому всевозможныя выгоды. Подъ сіе общее замѣчаніе не подходятъ нѣкоторыя маловажныя казенныя рыбныя ловли, находящіяся на рѣкахъ, Кцѣ, Квирилѣ и др., Гогчинскія на озерѣ Гогчи, Шекинскія на Курѣ, доставляющія казны по 7,700 р. с. въ годъ, и знаменитыя ловли Сальянскія. Рыбныя ловли въ Аграханскомъ заливѣ приносятъ Шамхалу Тарковскому по 40,000 рублей серебромъ ежегодно.

Сальянскій округъ, находящійся на самой южной оконечности Ширванской Провинціи, заключаетъ въ себѣ устье рѣки Куры, изобилующее до чрезвычайности всякаго рода рыбами. Ловли, на семь устьѣ производимыя и извѣстныя подъ именемъ Сальянскихъ, отдавались Правительствомъ на откупъ за 53,000 рублей серебромъ; но нынѣ, по несостоятельности откупщика, находятся въ казенномъ управленіи.

§ 65.

Нѣтъ сомнѣнія, что горы Закавказскія <sup>Рудныя промыслы.</sup> должны заключать въ себѣ руды различнаго рода. Это видно изъ сочиненій древнихъ авторовъ, писавшихъ о положеніи и состояніи Код-

хиды, Иверіи, Албаніи и Арменіи; но на сей предметъ до-нынѣ не было обращено должнаго вниманія, и всѣ открытыя руды, за исключеніемъ найденныхъ въ Грузіи, весьма незначительны.

*Рудный промыслъ въ Грузіи.* Въ Ворчалинской Дистанціи, по берегу Дебеды или Камянки, на отлогости горы Лянваръ, расположено селеніе Аллаверды (Божій даръ), населенное Греками рудопромышленниками и въ окрестностяхъ коего находятся мѣдные заводы, Аллавердскій или Алвертскій и Шамлугскій, и развалины серебряныхъ, Ахталъскаго и Тамбулутскаго. Они основаны Грузинскимъ Царемъ Иракліемъ II, посредствомъ Грековъ, вызванныхъ имъ въ 1763 году изъ мѣстечка Гумшихана (серебряный заводъ), лежащаго въ Арзрумскомъ Пашалыкѣ. Греки сіи завели сперва Ахталъскій и Тамбулутскій серебряныя заводы, а потомъ въ 1770 году и Аллавердскій и Шамлугскій мѣдные заводы. Въ первые годы добывалось серебра по 40 и 60 пудъ, мѣди по 5, 10 и 15 т. пудъ. Все добываемое количество серебра и мѣди предоставлялось въ пользу Грековъ рудопромышленниковъ, но они обязаны были давать десятину въ пользу владѣльцевъ земли (Князей Аргутинскихъ), а остальное продавать Царю по условленной цѣнѣ. Съ каждой литры серебра отдѣлялось золота около 45 золотниковъ, которое все предоставля-

лось въ пользу Царя. Заводы сіи, со всіми принадлежавшими къ нимъ селеніями, были разорены въ 1785 году Омаръ Ханомъ Аварскимъ, а жители захвачены въ плѣнъ. Хотя, по удаленіи Омаръ-Хана, Царь Ираклій тотчасъ озаботился возстановленіемъ заводовъ, но недостатокъ въ рудопромышленникахъ былъ причиною, что дѣйствія заводовъ значительно уменьшились, такъ что серебра добывалось ежегодно отъ 10 до 15 пудъ, а мѣди отъ 5 до 6 пудъ. Въ такомъ положеніи дѣйствія заводовъ продолжались до 1795 года, когда, при нашествіи на Грузію Персидскаго Шаха Аги-Магоммадъ-Хана, они подверглись вторичному разоренію. При Царѣ Георгіѣ, было возобновлено дѣйствіе заводовъ, но въ значительно уменьшенномъ видѣ, и доходъ свой съ оныхъ отдавалъ Царь на откупъ за 12 т. руб. сер. въ годъ.

По смерти Царя, заводы сіи отдавались на откупъ и нашимъ Правительствомъ до 1803 года, когда вызванные изъ Россіи мастера стали плавить руду, покупая черную мѣдь у Грековъ. Въ 1816 году дѣйствія серебряныхъ заводовъ прекратились; а мѣдные заводы снова поступили въ распоряженіе Грековъ, и имъ предоставлено добывать и плавить мѣдную руду, съ платежемъ въ казну  $\frac{1}{10}$  части добытой мѣди и по два процента съ количества выплавленной мѣди за рабочихъ, коихъ, по положенію, слѣдовало давать Грекамъ изъ Армянъ



Ворчалинской и Казахской Дистанцій, по 155 человекъ, съ полученіемъ установленнаго платежа. Войны съ Персією и Турцією приостановили было нѣскольکو дѣйствія заводовъ; но нынѣ попеченіями начальства, Аллавердскій и Шамлугскій заводы продолжаютъ свои дѣйствія и открыты новые богатые пріиски мѣдной руды. Съ 1803 года по 1831 добыто было мѣди съ заводовъ Алвердскаго и Шамлугскаго 99,290 пудъ, изъ того числа въ 1825 году 5,867, въ 1829-мъ 1,402 и въ 1830-мъ 1,290 пудъ. Казна, для продажи мѣди, имѣетъ три канторы: одну на Алвертскомъ заводѣ, другую въ Елисаветополь, а третью въ Тифлисъ. Пудъ чистой мѣди продается отъ 7 до 9 рублей серебромъ.

§ 66.

*Нефтяные  
промыслы.*

Нефть добывается только въ Бакинской Провинціи, го въ столь значительномъ количествѣ, что, замѣнивъ многія домашнія нужды жителей, какъ то: дрова, освѣщеніе, мазь для колесъ, и т. п. составляетъ еще богатую отрасль промышленности внутри Закавказскаго края и даже внѣ онаго, посредствомъ Бакинской гавани. Нечистая или черная нефть добывается въ двухъ верстахъ отъ Баки, въ урочищѣ, называемомъ Шаховъ рынокъ, также и на островѣ Святомъ. Ключи чистаго горнаго масла и бѣлой чистой нефти находятся въ 18 верстахъ отъ Баки на Сѣверѣ, не въ дальнемъ раз-

стоянии отъ морскаго берега. Для удобнѣйшаго скопленія и очищенія нефти отъ постороннихъ частицъ выкопаны колодцы, въ кои, нарочно проведенными жолобами, стекаетъ она изъ самородныхъ ключей. Таковыхъ колодцевъ весьма много на обоихъ сихъ урочищахъ, но бѣлая нефть скопляетъ только въ одинъ колодезь. Сія послѣдняя, какъ чистѣйшая, гораздо дороже продается, и употребляется преимущественно для освѣщенія, также и въ лекарскіе составы. Какъ черную, такъ и бѣлую наливаютъ для продажи въ бурдюки и такимъ образомъ отправляютъ ее въ Россію и Персію. Въ 1829 году отпущено изъ Баки въ Персію нефти: черной на 452,560 руб. ассигн., бѣлой на 2072 р.; въ мѣста принадлежащія Россіи, только черной на 2610 руб. ассигнаціями.

### § 67.

До приобрѣтенія отъ Персін, по Туркменчайскому миру, Ханствъ Эриванскаго и Нахичеванскаго, составляющихъ нынѣ Армянскую Область, Закавказскій край въ тогдашнихъ предѣлахъ своихъ, не изобиловалъ источниками поваренной соли. Только въ Провинціяхъ Бакинской и Ширванской заключались соляныя озера, кои могли бы производить до 700,000 пудовъ хорошей соли, но по малому вывозу, добывалось оной не болѣе 160,000 пудовъ въ годъ.

*Соляные  
промыслы.*

Съ присоединеніемъ же къ Россійской Имперіи

Армянской Области, приобретены соляные промыслы отличной доброты: одинъ при семеніи Кульпи, другой при городѣ Нахичеванѣ; самое мѣстоположеніе ихъ представляетъ удобнѣйшія средства къ снабженію солью прочіихъ провинцій Закавказскаго края.

Кульпинской соляной промыселъ гораздо значительнѣе Нахичеванскаго. У сѣверо-восточной подошвы горы Такалту, возвышается курганъ, имѣющій въ основаніи своемъ около 12 верстъ въ окружности. Въ ономъ заключается, можно сказать, неисощимая жила каменной соли, известной во всемъ Закавказскомъ краѣ подъ именемъ Кульпинской. Съ западной стороны сего кургана стоитъ Армянская деревня Кульпъ, коей жители исключительно занимаются ломкою соли. Копи открыты все къ сторонѣ селенія и не углубляются въ горѣ, а высѣчены на наружномъ скатѣ оной, въ видѣ открытыхъ галлерей, поддерживаемыхъ соляными столбами. Плиты соли обыкновенно отдѣляются въ  $\frac{3}{4}$  аршина длины, 6 вершковъ ширины и 4 вершка толщины; имѣютъ вѣса около 6 батмановъ (1 п. 32 ф.). Работникъ можетъ въ день обдѣлать подобныхъ плитъ отъ 25 до 32; четыре составляютъ вьюкъ, а 32 одну арбу. Кромѣ Эриванской Провинціи, въ которой болѣе 22,000 дворовъ жителей, довольствуются отъ сей ломки солью: почти вся Грузія, часть Провинціи Карабагской, Дагестана и Чечни,

вся Осетія и восточные округи Имеретин. Во всѣхъ сихъ мѣстахъ считается около 360,000 дворовъ жителей, къ которымъ еще слѣдуетъ присовокупить наши войска. Для каждаго двора можно положить по полувыюку въ годъ, что составитъ 180,000 выюковъ вывозимой изъ Эриванской Провинціи соли; добывается же оной гораздо болѣе, и излишекъ сей потребляется въ Армянской Области и сосѣдственныхъ Персидскихъ владѣніяхъ.

§ 68.

Фабрикъ шелкомотальныхъ находится въ *Ревесса в* Закавказіи три: въ Тифлисѣ, устроенная ино- *руководствѣ* странцемъ *обитателя* *Кастелло* (которая состоитъ нынѣ *Закавказіи; ма-* въ казенномъ управленіи), въ Нухѣ и въ Ша- *нуфактур-* махѣ. Издѣлія разнаго рода вырабатываются *ные города.* въ домахъ и лавкахъ и суть: шелковыя, шерстяныя, бумажныя, позументныя, плотильныя, мѣдныя, желѣзныя и проч. Сюда же принадлежатъ красильни, гдѣ окрашиваются бурметъ, шерсть, бязь и Лекзинское сукно; заводы: коженныя, квасцовыя, мѣдныя, гончарныя и др.; оружейни, салотопни, солеварни, и т. п.; пробирная палатка въ Тифлисѣ. Изъ числа мануфактурныхъ произведеній собственно Закавказскаго края заслуживаютъ особенное вниманіе: бурки; грубая бумажная матерія, называемая бязью; шелковыя матеріи: мово, канаусъ, дарал и термалама; разнаго рода оружіе. Обработываніемъ бумаги и выдѣлкою бязи занимаются

всѣ жители Закавказскаго края; обрабатыва-  
нiемъ шелка и тканьемъ шелковыхъ матерiй  
занимаются въ Провинцiяхъ Мусульманскихъ,  
Кубинской, Бакинской, Дербентской, Тальшин-  
ской, въ Армянской Области и Ахалцихъ, въ  
которомъ учреждается фабрика, для выдѣлки  
шелковыхъ и полупелюковыхъ матерiй, преиму-  
щественно изъ Закавказскаго шелка. Какъ бязь,  
такъ и шелковыя матерiи, за исключенiемъ  
термаламы, бываютъ гладкiя разныхъ цвѣтовъ,  
полосатыя и узорчатыя; термалама же бываетъ  
только полосатая и узорчатая, оной ткуть  
весьма ограниченное количество. Разнаго рода  
оружiе выдѣлывается по всему пространству  
Закавказскаго края; выдѣлкою сабельныхъ клин-  
ковъ и такъ называемаго булата отличаются  
Тифлискiе, Ахалцихскiе, Абхазскiе и Дагестан-  
скiе, изъ коихъ въ особенности Кубечинскiе,  
мастера. Оружiе сiе дѣлается въ восточномъ  
вкусь, т. е. съ золотыми насѣчками, украше-  
нiями изъ золота и серебра, подъ чернью, и  
т. п., съ стихомъ изъ корана и вензеловымъ  
именемъ мастера. Осетины и Дагестанцы выдѣ-  
лываютъ для своихъ надобностей изрядное ко-  
личество пороха и пуль; пули дѣлають изъ  
жельза и кизиловаго дерева, обвертывая сiи по-  
слѣднiя свинцемъ. Города, славящiеся своими  
мануфактурами, суть: Тифлисъ, Новая Шамаха,  
Старая Шамаха, Нуха, Ахалцихъ, Елисаветополь,  
Эривань, Сигнагъ, Дербентъ, Баку, Куба и Ку-

бечи, главное селеніе вольнаго общества Кучбинскаго, извѣстное въ особенности по искусной выдѣлкѣ разнаго сорта оружія подь чернью. Къ симъ мануфактурнымъ мѣстамъ слѣдуетъ отнести находящійся въ Эриванской Провинціи монастырь Эчмеадзинъ.

## Г Л А В А XI.

### Т О Р Г О В Л Я.

#### § 69.

Географическое положеніе Закавказскаго края, соединяющаго собою Россію съ Персією и Азіатскою Турцією, прибрежность его къ морямъ, Каспійскому, открывающему путь въ глубь Азіи, и Черному, омывающему и Европу и Азію; впаденіе въ Каспійское море нашей Волги и преобладающее на него вліяніе могущественной Россійской Имперіи предъ всѣми прочими береговыми его обладателями; богатство природы Закавказской, поражающей вниманіе наблюдателя разнообразіемъ произведеній, свойственныхъ различнымъ климатамъ, и сдѣланные уже нѣкоторые опыты, что многія изъ числа жаркихъ мѣстъ совершенно способны къ разведенію на оныхъ тропическихъ и Индійскихъ плантацій, суть выгоды, природою дарованныя Закавказскому краю, въ торговомъ отношеніи.

*Выгоды физическаго положенія Закавказскаго края, въ торговомъ отношеніи, и притомъ, прельстительныя торговля.*

Но непрерывное военное состояніе края, необразованность и вѣковой навыкъ къ простотѣ и малой потребительности туземцевъ, едва только теперь выходящихъ изъ ихъ смѣшаннаго патріархально-феодалнаго быта, удивительная разноплеменность ихъ и вредное недоброжелательство между собою по племенамъ и прочимъ раздѣламъ; всѣ препоны, кои обыкновенно противопоставляетъ торговль и производительности духъ народный въ небольшихъ, но пребывавшихъ отдѣльными между собою, владѣніяхъ (изъ коихъ вообще составились Закавказскія Провинціи); малое водвореніе здѣсь Русскихъ, кромѣ однихъ служащихъ, не имѣющихъ склонности, ни времени заниматься чѣмъ либо другимъ, кромѣ службы; рѣдкій прїѣздъ иностранцевъ, и то почти всегда безъ капиталовъ;— всѣ сіи обстоятельства составляютъ главные общія причины, препятствовавшія донынѣ развитію и успѣхамъ торговли.

§ 70.

*Дѣйствіи  
Присутствія къ  
улучшенію  
Закавказ-  
ской тор-  
говли: Указъ  
8 Октября  
1821 года;  
Тифлиска  
торгова  
компанія;  
Положеніе  
3 Июля 1851  
года.*

Со стороны Правительства, кромѣ общихъ мѣръ сближенія, порядка, введенія безопасности, посяванія первыхъ степеней образованности и ученія, кромѣ устройства и улучшенія сообщеній, послѣдовалъ Высочайшій Указъ 8 Октября 1821 года, который открылъ Закавказскимъ провинціямъ на 10-ти-лѣтній срокъ торговлю Европы, съ большими облегченіями и пожертвованіями, сравнительно съ общемою

системою Россійскаго тарифа. Торговцы Закавказскаго края получили обширнѣйшія средства къ оборотамъ; богатѣйшіе вѣзди на Лейпцигскую ярмарку, закупаѣ различныя товары, какъ тамъ, такъ въ Марсель, Триестъ и Константинополь и снабжали оными Закавказскій край.

Симъ Указомъ воспользовалась только часть туземнаго купечества, наиболѣе изъ Армяны. Многіе изъ нихъ значительно образовались отъ поѣздокъ въ Европу и знакомства съ тамошними негодіантами и нѣсколько научились отъ нихъ практическому дѣлопроизводству въ высшей торговли. Тифлисъ, главное мѣсто стеченія Русскихъ, наибольшихъ потребителей товаровъ, привозившихся съ Лейпцигской ярмарки, въ слѣдствіе сего Указа, также много обязанъ сему приливу ихъ. Но цѣлый край мало выигралъ, потому что на Лейпцигскую ярмарку возились только деньги, а не туземныя произведенія.

Высочайше утвержденнымъ 3 Генваря 1834 года Положеніемъ Комитета Министровъ дозволено открыть составившейся въ Тифлисъ торговой компаніи акціонеровъ коммерческой домъ, подъ названіемъ *Закавказскаго тифлискаго Дѣла*, для доставленія произведеніямъ нашихъ фабрикъ большаго сбыта въ Закавказскомъ краѣ и для облегченія въ ономъ торговыхъ оборотовъ. Она представляетъ нашимъ фабрикантамъ



возможность отправлять свои товары на комисію въ Тифлисъ, какъ въ складочное мѣсто.

По истеченіи десятилѣтняго льготнаго срока, составлено новое Положеніе объ устройствѣ торговли и таможенной части въ Закавказскомъ краѣ, Высочайше утвержденное въ 3-й день Іюня 1831 года. На основаніи сего Положенія, введены съ различными измѣненіями и облегченіями, по сухопутной границѣ съ Персією и Турцією и въ Каспійскихъ портахъ Закавказскаго края, Азіатскій таможенный уставъ и прочія къ оному относящіяся узаконенія; а для Черноморскихъ портовъ и внутри Закавказскаго края, относительно товаровъ, Европейскому тарифу принадлежащихъ, Европейскій таможенный уставъ и прочія къ оному относящіяся узаконенія. За тѣмъ всѣ внутреннія въ Закавказскомъ краѣ рахтарныя статьи (таможенныя), къ *провозу товаровъ* относящіяся, отменяются, по ближайшему усмотрѣнію и распоряженію главнаго мѣстнаго начальства, съ вознагражденіемъ тѣхъ, кои на сіе право имѣть могутъ. Также вѣрно постепенно преобразовывать или уничтожать рахтарныя статьи, относящіяся къ внутренней промышленности, если оную стѣснить могутъ. Сія статья отдавалась Правительствомъ на откупъ и препятствовали успѣхамъ внутренней торговли. Грузія доставляла казнѣ по сему предмету

15,283 руб. 50 к., Шекинская Провинція 10,000 рублей серебромъ.

§ 71.

Дороги составляютъ главнѣйшее вспомога- *Дороги.*  
тельное средство торговли. Россійское Прави-  
тельство, по мѣрѣ приобрѣтенія провинцій За-  
кавказскихъ, устраивало и улучшало сухопут-  
ныя сообщенія; а до того времени бѣзсильные  
владѣтели страны не только не обращали вни-  
манія на сей важный предметъ народнаго бла-  
госостоянія, но еще полагали находить соб-  
ственную выгоду въ неприступности своихъ  
областей. Сколькихъ трудовъ и какихъ огром-  
ныхъ суммъ стоила и стоитъ военно-Грузин-  
ская дорога, проложенная чрезъ центральную  
цѣпь Кавказскихъ горъ и соединяющая Россію  
съ Закавказскими провинціями. Выручаемые  
ежегодно Сальянскимъ рыбнымъ промысломъ  
53,000 рублей серебромъ, и по ходатайству  
Главноуправлявшаго Грузіею Свѣтлѣйшаго Кня-  
зя Варшавскаго Графа Паскевича Эриванскаго,  
Высочайше пожалованные въ 1828 году 5  
милліоновъ рублей, собственно для Закавказска-  
го края, предназначены преимущественно на  
устройство и улучшение въ ономъ сообщеній.  
Главные и болѣе прочихъ удобныя дороги въ  
Закавказскомъ краѣ суть тѣ, кои, проходя чрезъ  
Тифлисъ, оканчиваются на границахъ. Таковы  
суть: 1) военно-Грузинская дорога; 2) идущая  
изъ Тифлиса чрезъ Гори и Кутаисъ въ Редуть-

Кале, которая отъ Сурама, лежащаго на границѣ Горійскаго уѣзда съ Имеретією, называется военно-Имеретинскою; 3) идущая изъ Тифлиса въ Ахалцихъ; 4) идущая изъ Тифлиса чрезъ Джелаль-Оглы, въ Гумри; 5) въ Эривань и Нахичевань; 6) идущая изъ Тифлиса чрезъ Елисаветополь въ Шушу и до Персидской границы; 7) идущая изъ Тифлиса чрезъ Елисаветополь же въ Нуху и Баку; наконецъ 8 и 9) идущія изъ Тифлиса въ Телавъ и Сигнагъ и простирающіяся до восточныхъ границъ Грузіи.

§ 72.

*Значительность торговли Закавказскаго края, центръ и раздѣленіе оной.*

Торговля Закавказскаго края весьма значительна, хотя капиталы, коими производится, ограничены. Она раздѣляется: на *внутреннюю* и *внѣшнюю*; сія послѣдняя подраздѣляется на *сухопутную* и *морскую*, по морямъ Черному и Каспійскому.

§ 73.

*Внутренняя торговля.*

Внутренняя торговля Закавказскаго края происходитъ отъ потребленія жителями оного разныхъ земныхъ произведеній и мануфактурныхъ издѣлій. Относительно потребленія земныхъ произведеній, главные предметы торговли суть: *соль*, вывозимая изъ Провинцій Ширванской и Эриванской; *шелкъ*—изъ Провинцій Мусульманскихъ и Тальшинской, Чаро-Бьлоканской Области и Султанства Элисуйскаго; *хлопчатая бумага*—изъ Провинцій Мусульманскихъ, Тальшинской и Армянской Области; *вино*,

*мѣдь* — изъ Грузіи; *нефть* — изъ Провинціи Бакинскої; *рыба* — изъ Провинцій Ширванскої и Эриванскої; *укра, бѣлки и рыбій клей* — изъ Провинціи Ширванскої; *рыба* — изъ сей же провинціи и Армянскої Области; *мѣхи* куньи, лисьи, медвѣжьи, волчьи, рысьи, выдровые и заячьи, *бобровыя шкурка и струя* — преимущественно изъ Провинцій Мусульманскихъ и Армянскої Области; *саранское шикно* — оттуда же и изъ Дагестана.

Относительно мануфактурныхъ издѣлій, главные предметы внутренней торговли Закавказскаго края суть: разные *шелковыя* матеріи, каковы: *мове, канаусъ, дарая*, и проч.; *бумажныя холстинки*, кои вывозятся изъ Мусульманскихъ Провинцій и Армянскої Области; *бурки, Лензинское сукно* — изъ Дагестана, Чаро-Бьлоканскої Области и Султанства Элисуйскаго; *мѣдная посуда* изъ Ширванскої Провинціи.

#### § 74.

Внѣшняя торговля Закавказскаго края производится съ Россійскою Имперіею, съ Персіею, Европейскою и Азіатскою Турціею и съ различными горскими народами. Она раздѣляется на *сухопутную* и *морскую*.

*Внѣшняя торговля.*

#### § 75.

Въ Россію торговцы Закавказскаго края вывозятъ: *шелкъ* собственно Закавказскій и получаемый изъ Персіи; красную бумажную пряжу; шерстяные платки; *мѣха, лисьи, куньи,*

*Внѣшняя сухопутная торговля съ Россіею.*

заячьи и выдровые; шали, жемчугъ, разныя шелковыя, бумажныя и шерстяныя издѣлія; прочихъ же товаровъ количество незначительно. Изъ Россіи получаютъ: сукна средней и нисшей доброты, полотна, сафьяны, кожи, лошади, верблюды, рогатый скоть; золотыя, серебряныя и другія металлическія издѣлія; стеклянная, фаянсовая и прочая посуда, духи, сахаръ, чай, кофе, вина (Донскія и Французскія) и вообще все въ домашней жизни потребное. Города, съ которыми Тифлисъ имѣетъ сношеніе по сей торговль, суть: Нижній Новгородъ, Москва, Кизляръ и Моздокъ; обороть же оной простирается до 2,700,000 рублей серебромъ, изъ коихъ вывозится въ Россію изъ Закавказскаго края произведеній разнаго рода на сумму около 730,000 рублей, а привозится на сумму около 1,970,000 руб. Въ 1830 году съ одной Нижегородской ярмарки вывезено Закавказскими торговцами на 1,200,000 рублей разныхъ товаровъ.

### § 76.

*Съ Персіею:* Внѣшняя сухопутная торговля Закавказскаго края съ Персіею сосредоточивается въ Таврисъ; производится же первостатейными Тифлискими, Эриванскими, Карабагскими, Шекинскими и Ширванскими купцами. Предметы вывоза суть: нефть, соль, шафранъ, бурки, Голландскіе червонцы и разныя Русскія и Лейпцигскія произведенія, к. т. стеклянная и хрусталь-

ная посуда, миткали, нанки, сукна, ситцы, бурметы, золотыя, серебряныя и нѣкоторыя другія металлическія издѣлія, холстъ простой и салфегочный, мѣха, мишура, шитье по бархату и нолубархату золотомъ и серебромъ, писчая бумага, шелковыя Европейскія матеріи, и проч. Предметы привоза: драгоценныя камни, шелкъ, жемчугъ, шали, ковры, сушеные фрукты, варенья, лекарственные матеріалы, гумми, лошади, чернильные орѣшки, краски; шелковыя, бумажныя и шерстяныя матеріи и проч. Въ 1825 и въ началѣ 1826 года привезено было въ Таврисъ деньгами на 68,700 червонныхъ, товарами на 237,890 червонныхъ; и того оборотъ по сухопутной торговлѣ съ Персіею простирался на 306,590 червонныхъ, т. е. 919,770 рублей серебромъ.

### § 77.

Внѣшняя сухопутная торговля Закавказскаго края съ Азіатскою Турціею производится на границахъ Гуріи и Имеретіи и въ городахъ Арзерумъ, Карсъ, Баязетъ и Требизонтъ. Предметы вывоза суть: гоми, кукуруза, вино, медъ, воскъ и Голландскіе червонцы; предметы привоза: соль, желѣзо, мѣдь, разныя шелковыя, бумажныя и шерстяныя матеріи, розовое масло, ромъ, мѣха, табакъ, янтарныя мундштуки, чубуки, кальяны, трубки, лимоны, маслины, деревянное масло, сахаръ, ликеры и другіе горячіе напитки и товары, какъ Европейскіе,

*Съ Азіатскою Турціею.*

такъ и Азіатскіе. Ахалцихскіе купцы большею частию сихъ привозныхъ изъ Арзерума и Трѣбизонта товаровъ производятъ транзитную торговлю съ Тифлисомъ. Ежегодный оборотъ по сухопутной торговлѣ Закавказскаго края съ Азіатскою Турціею простирается на 200,000 рублей серебромъ.

§ 78.

*Съ горски-  
ми народа-  
ми.*

Внѣшняя сухопутная торговля Закавказскаго края съ горскими народами производится преимущественно чрезъ Кизляръ, Моздокъ, деревню Андреевскую и Тифлисъ. Предметы вывоза суть: разныя бумажныя, шелковыя и шерстяныя издѣлія, каковы: бурметы, выбойки, одѣяла, бязи, шерстяные поясы, дарая, аладжа и др. соль, золото и серебро; предметы привоза: бурки, лекзинское сукно, чекмени, воскъ, лошади и бѣлое оружіе. Ежегодный оборотъ сей торговли простирается до 125,000 рублей серебромъ.

§ 79.

*Внѣшняя  
торговля по  
Каспійско-  
му морю.*

Внѣшняя торговля Закавказскаго края по Каспійскому морю производится съ Персіею чрезъ порты Зинзили и Рѣштъ и съ Россіею чрезъ портъ Астраханскій. По берегу сего моря находятся въ Бакъ портовая таможня, а въ Кубъ, Дербентъ, Сальянахъ и Ленкоранъ / таможенныя заставы. Слѣдующая таблица Бакинско-й портовой таможни, объ очищенныхъ въ оной пошлиною привозныхъ и отвозныхъ то-

варахъ, въ теченіи 1829 года, достаточнымъ образомъ раскрываетъ предметы означенной торговли и оборотъ оной.

<b>П р и в о з ъ.</b>				
<b>ЗВАНІЕ ТОВАРОВЪ.</b>	<b>Откуда товары привезены.</b>			
	<b>Изъ Персін.</b>		<b>Изъ мѣстъ Россіи принад.</b>	
	<b>Цѣна ассигнаціями.</b>			
	Рубли	Коп.	Рубли.	Коп.
Бумажныхъ . . . . .	893,624	10	—	—
Шелковыхъ . . . . .	82,041	60	20,774	—
Шерстяныхъ . . . . .	35,768	—	—	—
Чернильн. ортык. . . . .	52,054	50	—	—
Красокъ . . . . .	8,459	25	—	—
Фруктовъ . . . . .	28,453	25	—	—
Шелка сырца . . . . .	704,054	25	—	—
Кеми зодра . . . . .	15,348	50	—	—
Разныхъ товаровъ . . . . .	277,534	10	11,332	75
<b>И т о г о</b>	<b>2,097,317</b>	<b>55</b>	<b>89,446</b>	<b>75</b>
<b>О т в о з ъ.</b>				
Нефти черной . . . . .	452,560	—	2,610	—
— — — — — белой . . . . .	2,072	—	—	—
Катрану . . . . .	—	—	1,280	—
Соли . . . . .	48,000	—	18,170	—
Шафрану . . . . .	81,067	—	312	50
Голландскихъ червонц	179,288	80	—	—
Разныхъ товаровъ . . . . .	113,254	80	355,943	12½
<b>И т о г о.</b>	<b>876,242</b>	<b>60</b>	<b>378,315</b>	<b>62½</b>
<b>А в с е г о .</b>	<b>2,973,560</b>	<b>15</b>	<b>467,762</b>	<b>37½</b>
<b>Весь же оборотъ .</b>			<b>3,441,322</b>	<b>52½</b>



§ 80.

*Внѣшняя  
торговля по  
Черному  
морю.*

Внѣшняя Черноморская торговля Закавказскаго края производится съ Турціею, Италіею, Франціею, Германіею и Россіею. Торговые города сей системы суть: Константинополь, Триестъ, Марсель, Лейпцигъ, Одесса, Керчь, Севастополь и Таганрогъ. Предметы привоза: мануфактурные, шелковые, бумажные, льняные, полупшелковые, полубумажные и шерстяные товары, сахаръ, кофе, вина, уксусъ, масло, соль, табакъ, сыръ, лайковыя и сафьянныя издѣлія, сокъ апельсиновый, Англійская жечь, духи, помада, оселки для правленія бритвъ, песокъ, мыло, стекло въ дѣлѣ, посуда каменная, зерновой перецъ, серебряныя и золотыя издѣлія, сталь въ дѣлѣ и не въ дѣлѣ, струны для битья бумаги, бумага писчая, раковины черепаховыя, орѣхи, кокосы и миндаль, ладонъ, бронзовыя издѣлія, перламутровыя и томпаковыя, янтарь въ дѣлѣ, костяныя и роговыя издѣлія, желѣзо, мѣдь, свинецъ и олово въ дѣлѣ и не въ дѣлѣ, дерево въ дѣлѣ, пеньковыя издѣлія, карандаши, фрукты сырые и сухіе, аптекарскіе товары, мягкая рухлядь, картины живописныя, ландкарты, розовое масло, ромъ и ликеры, хрусталь, фаянсъ, разныя галантерейныя и модныя вещи, часы, слоновая кость, экипажи, пшеничная и крупичатая мука, мѣль, смола, полотно, пестредь, овечья шерсть, крендели, рыба, картофель, чугуныя котлы и проч. Вывозные: золото, сере-

бро, медь, воскъ, пальмовое и красное дерево, гоми, кукуруза и орѣхи волошскіе и простыя. Оборотъ сей торговли, какъ видно изъ отчетовъ Имеретинскаго Временнаго Правленія и Тифлисской таможи, простирался въ 1829 году на 850,000 рублей серебромъ и 13,762 р. 80 к. ассигнаціями. Преимущественный привозъ былъ изъ Одессы и Лейпцига.

### § 81.

Центръ Закавказской торговли есть Тифлисъ. *Торговые города.* Тифлисъ, какъ главное мѣсто управленія, доставляетъ самъ по себѣ важныя пособія казенными подрядами, поставками, обращеніемъ въ оборотъ денегъ, большою потребительностію, и проч. Послѣ него второстепенные торговые города суть: Баку, Дербентъ, Шамаха, Шуша, Нуха, Эривань, Нахичевань, Ахалцихъ и Кутансъ.

### § 82.

Главные торговцы суть: Армяне. Только нѣ- *Торговцы.* сколько есть богатыхъ купцовъ изъ Мусульманъ и Грузинъ въ Тифлисъ, и наконецъ одинъ только Русскій купецъ ведетъ значительный торгъ съ Закавказомъ (Московскій 1-й гильдіи купецъ Посилинъ). Изъ числа торговцевъ Закавказскаго края богатѣйшіе суть: Тифлисскіе граждане Мелкомъ Ефремовъ и Давидъ Тамашевъ. Первый вывезъ въ 1830 году съ Нижегородской ярмарки товаровъ на 180 верблюдахъ на сумму 270,000, а второй на 118 па-

роковыхъ подводахъ на сумму 120,000 рублей серебромъ.

§ 83.

*Оборотъ.* По причинѣ отдаленности Лейпцига, Москвы и Нижняго Новгорода, Закавказскій купецъ не успѣваетъ сдѣлать въ годъ болѣе одного главнаго оборота. Известно, что ежегодно многіе изъ числа ѣдущихъ на Нижегородскую ярмарку, или въ Москву Закавказскихъ купцовъ, не имѣя денегъ, начинаютъ тѣмъ, что занимаютъ оныя въ Тифлисъ за большіе проценты, не рѣдко отъ 15 до 20 на сто. Приѣхавши, они уплачиваютъ сими и вырученными за привезенные свои Азіатскіе товары деньгами за одну треть забираемыхъ Россійскихъ товаровъ; остальное берутъ въ кредитъ. Купцы Россійскіе, нуждаясь въ сбытѣ, вѣрятъ имъ, но сильно возвышаютъ цѣну, въ вознагражденіе на случай потери. Кромѣ того издержки провоза, расходы по торговлѣ, невозможность успѣть сдѣлать въ тотъ же годъ еще оборотъ и увеличиваемое симъ желаніе получить большій барышъ, суть причины, что нѣкоторые Русскіе товары продаются въ Тифлисъ выше цѣнъ Нижегородской ярмарки 50% и даже 80%.

*Примѣч.* О таможенныхъ, таможенныхъ заставахъ и постахъ. См. § 105.

---

## О Т Д Ъ Л Е Н І Е V.

### В Ъ Р А.

#### Г Л А В А XII.

#### Х Р И С Т І А Н С К А Я.

##### § 84.

Христіанскую вѣру исповѣдуютъ: 1) народы *Народы, исповѣдующіе оную.* Грузинскаго племени, за исключеніемъ Сванетовъ, большей части Ахалцихцевъ и Ингилосцевъ, т. е. Грузины собственно, Тушинцы, Пшавы, Имеретинь, остальная часть Ахалцихцевъ, Гурійцы и Мингрельцы; 2) Армяне; 3) незначительная часть Осетинъ и Абхазцевъ; 4) Греки и 5) Нѣмцы—колонисты.

##### § 85.

Грузія приняла Христіанскую вѣру въ 320 *Вѣра Греко-Грузинская.* году, при Царѣ своемъ Миріанѣ II. Грузинскія лѣтописи повѣствуютъ, что святая дѣва Нина, изъ Константинополя, творила различныя чудеса въ городѣ Мцхетѣ, древней столицѣ Царей Грузинскихъ, и склонила Царя Миріана принять Христіанскую вѣру. По просьбѣ сего Царя, Константинъ Великій, Императоръ Константинопольскій, отправилъ къ нему Антиохійскаго Архіепископа, который просвѣтилъ крещеніемъ весь дворъ. Народъ немедленно послѣдовалъ сему примѣру. Богослуженіе отправляется на древне-Грузинскомъ языкѣ. Духовенствомъ Закавказскимъ Греко-Россійскаго и Греко-Гру-

зинскаго исповѣданій управляетъ Митрополитъ Экзархъ Грузіи, имѣющій свое мѣстопробываніе въ Тифлисъ, и находящаяся тамъ Грузино-Имеретинская Синодальная Контора. Въ зависимости отъ Митрополита, состоятъ Архіепіскопы, Имеретинскій, Гурійскій и Мингрельскій.

§ 86.

*Вѣра Армянская.*

Христіанская вѣра введена въ Арменіи въ 302 году Св. Григоріемъ, при Царѣ Тиридатѣ; но вскорѣ послѣ Халкидонскаго собора, бывшаго въ 451 году, Армяне отпали отъ Православной церкви и составили свою особенную. Они признаютъ духовнымъ владыкою Эчмеадзинскаго Патріарха, котораго престолъ находится въ монастырѣ Эчмеадзинѣ, что въ Эриванской Провинціи. Онъ избирается народомъ Армянскимъ и утверждается ГОСУДАРЕМЪ ИМПЕРАТОРОМЪ. Армяне Римско-Католики признаютъ духовную власть Папы.

Г Л А В А XIII.

ВѢРА Еврейская и Магометанская.

§ 87.

*Вѣра Еврейская.*

Евреи, обитающіе въ разныхъ Закавказскихъ провинціяхъ, ненарушимо сохранили вѣру своихъ праотцевъ, ихъ обычаи и предразсудки; въ нѣкоторыхъ мѣстахъ имѣютъ они свои кагалы и синагоги.

§ 88.

Магометанскую вѣру исповѣдуютъ Ингилосцы, Абхазцы и народы Лекзинскаго, Татарскаго и Персидскаго племени. Она раздѣляется на двѣ главныя секты: Сунитскую и Алиеву или Шитскую. Первой придерживаются Лекзины, Абхазцы, Турки, Казахцы и часть Татаръ; второй Персіане, Куртины (\*) и тоже часть Татаръ. Абхазцы и Лекзины исповѣдывали въ древности Христіанскую Греческую вѣру; но нашествіа Аравитянъ и Тамерлана, вкоренившаяся на Кубанѣ власть Крымскихъ Хановъ и вліаніе Порты Оттоманской, способствовали ко введенію въ сія земли магометанства. Грузинскіе Цари сколько ни старались поддерживать Христіанскую вѣру между ними, равно какъ и Россійскіе Государя, посылавшіе туда проповѣдниковъ, со временъ Царя Іоанна Васильевича Грознаго, не имѣли въ томъ успѣха. Духовенствомъ Магометанскимъ Шитской секты завѣдываетъ Муштеидъ, т. е. главный наставникъ вѣры.

*Народы, исповѣдующіе магометанство и секты онаго*

---

(\*) За исключеніемъ Арзрумскихъ Куртинъ, переселившихся въ Ахалцихскую Провинцію и исповѣдующихъ Армянскую вѣру.

Г Л А В А XIV.

ВѢРА ЯЗЫЧЕСКАЯ.

§ 89.

*Народы, исповѣдующіе вѣру языческую.*

Большая часть Осетинъ исповѣдуетъ языческую вѣру, и́ сюда должно причислить Хевсуровъ, Сванетъ, Индѣйцевъ и Парсовъ. Хевсуры, Сванеты и Осетины были первоначально Христіанами. (См. § 25).

§ 90.

*Образъ вѣроисповѣданія.*

У сихъ народовъ почти при всякой деревни имѣются молитвенные дома, построенные изъ камней и окруженные деревьями; изъ сихъ деревьевъ одно посвящено Св. Маріи, а остальные духамъ покровителямъ страны. Внутренность сихъ домовъ украшена крестомъ и множествомъ оленьихъ роговъ, которые висятъ и съ внѣшней стороны на крышахъ. Хевсуры, Сванеты и Осетины питаютъ столь сильное уваженіе къ древнимъ церквамъ, что родственникъ убійнаго не смѣетъ прикоснуться къ убійцѣ, пока онъ скрывается за ихъ оградой; они имѣютъ свои священныя лѣса и рощи; соблюдаютъ посты предъ Рождествомъ Христовымъ и Пасхою; имъ извѣстны праздники Ваій, Свѣтлаго Воскресенья, Благовѣщенія Богородицы и другіе, но они не понимаютъ ихъ значенія; всѣ сіи праздники встрѣчаются жертвоприношеніями, совершаемыми Дьяконосами (\*).

(\*) Слово сіе, вѣроятно, происходитъ отъ Грузискаго Дьяконози, что значитъ Протопопъ.

а оканчиваются буйнымъ общественнымъ пиршествомъ и стрѣляніемъ въ цѣль изъ ружей. Жевсурь чествуютъ Св. Марію 15 Августа, собираясь въ сей день въ находящіеся въ селеніяхъ Хахмахъ и Гуданахъ храмы (\*), для поклоненія и приношенія подаяній; по окончаніи служенія, начинаются пиршества. Народное суевѣріе даровало большую власть ихъ духовенству; степень Дьяконосца есть самая высшая и почтеннѣйшая. Онъ избирается единодушно народомъ, и, хотя столь же несвѣдущъ и необразованъ, какъ и всѣ его соотечественники, по крайней мѣрѣ всегда бываетъ хитрѣе и лукавѣе ихъ. Во время служенія, состоящаго изъ крика, коверканій и паданія на землю, Дьяконосецъ бываетъ окруженъ своимъ причтомъ, который повторяетъ всѣ его движенія; оканчивается же служеніе обыкновенно приношеніемъ въ жертву барановъ и питьемъ священнаго пива, варениго у дверей храма.

§ 91.

Парсы обитающіе въ Бакинской Провинціи, *Въра огне-*  
и Индѣйцы, обитающіе въ Бакинской же Провинціи *поклонни-*  
и на Сальянскомъ островѣ, суть *ковъ.* огне-  
поклонники. Они слѣдуютъ ученію Зороастра: поклоняются огню, какъ изображенію Оромаза, всевысочайшаго существа и творца добра,

[\*] Храмы сіи во всемъ подобны первымъ, только гораздо обширнѣе оныхъ; въ нихъ хранятся два образа Св. Маріи и двое знаменъ. 15-го Августа есть день Успенія Пресвятыя Богородицы.



признавая притомъ злаго духа Аримана за начало зла; при богослуженіи употребляютъ Зендскій языкъ, то есть тотъ, на коемъ была написана Зороастрова Зендавеста. Ихъ атешга или кумирня находится близъ Баку.

---

## О Т Д Ъ Л Е Н І Е VI.

### ЯЗЫКИ И СТЕПЕНЬ ПРОСВѢЩЕНІЯ.

#### Г Л А В А XV.

##### Я з ы к и.

##### § 92.

*Древній  
Грузинскій  
языкъ и на-  
речіа она-  
го.*

Древній Грузинскій языкъ, на коемъ говорили вѣкогда Иверы, составляетъ принадлежность богослуженія у всѣхъ народовъ, исповѣдующихъ Греко-Грузинскую вѣру; но въ разговорѣ не употребляется. Онъ отличается отъ языковъ всѣхъ сосѣдственныхъ народовъ, имѣетъ свои собственные корни и словопроизведеніе. Отъ сего языка произошли: 1) *Ново-Грузинскій*, 2) *Гурійскій*, 3) *Минерельскій*, 4) *Сванетскій*, 5) *Тушинскій* и 6) *Ингилоскій*.

Ново-Грузинскій языкъ есть нынѣшній разговорный въ Грузіи, въ Ахалцихъ и Имеретин. Онъ составленъ изъ древняго, съ примѣсю множества словъ и фразъ иностранныхъ. Лучшимъ нарѣчіемъ считается Карталинское. Ново-Грузинскій языкъ отличается отъ своего корня и самымъ письмомъ, т. е. изображеніемъ буквъ. Буквы древняго языка, изобрѣтенныя

въ III столѣтїи до Р. X. Царемъ Фарнавазомъ, состоятъ изъ прямолинейныхъ чертъ и имѣютъ много сходства съ Армянскими; а буквы новаго языка округлы и кудреваты; въ обѣихъ азбукахъ по 39 буквъ. Грузины пишутъ отъ лѣвой руки къ правой, имѣютъ свою литературу, которой самое цвѣтущее состояніе относится ко времени царствованїи Давида Возстановителя, Георгїя III и Царицы Тамары, то есть отъ 1089 до 1198 года по Р. X.

Гурійскій языкъ есть смѣсь Грузинскаго съ Турецкимъ. Мингрельскій—смѣсь Грузинскаго съ Турецкимъ и Абхазскимъ. Сїи два языка не слишкомъ отделились отъ корня, и Грузинъ въ состоянїи понимать и Гурїйца, и Мингрельца. Сванетскій языкъ есть смѣсь Грузинскаго съ Абхазскимъ и Башлыбайскимъ, весьма далеко отделился отъ своего корня. Тушинскій языкъ, коимъ говорятъ Тушинцы и Пшавы, есть смѣсь Грузинскаго съ Кистинскимъ. Ингилоскїй есть смѣсь Грузинскаго съ Лекзинскимъ и Татарскимъ.

### § 93.

Древнїй Армянскїй языкъ составляетъ единственно принадлежность богослуженїя Армянъ и ихъ книгъ священныхъ. Отъ сего языка произошелъ новїй разговорный. Сего послѣдняго считается шесть особенныхъ нарѣчїй, изъ коихъ въ Закавказскихъ провинціяхъ употребительны только три: *Эриванское*, самое чистѣй-

*Армянскїй языкъ, древнїй и новїй.*

нее, *Нахичеванское* или *Джугульфаское* и *Куртинское*. Первымъ говорятъ во всѣхъ Закавказскихъ провинціяхъ, за исключеніемъ южной части Нахичеванской, гдѣ находится въ употребленіи нарѣчіе Нахичеванское или Джугульфаское, состоящее изъ ново-Армянскаго языка, съ примѣсью множества словъ Персидскихъ; Куртинскимъ нарѣчіемъ говорятъ Арорумскіе Куртины, переселившіеся въ Ахалцихскую провинцію,—сіе нарѣчіе изобилуетъ словами и выраженіями Куртинскими. Въ 406 году, для перевода Священнаго Писанія съ Сирскаго языка на Армянскій, усовершенствована Армянская азбука Св. Месропомъ. Какъ въ древнемъ, такъ и въ новомъ Армянскомъ языкѣ, буквы имѣютъ одинаковую фигуру; въ первомъ считается оныхъ 36, а во второмъ 38. Армяне имѣютъ свою литературу, которая процвѣтала въ IX, X и XI столѣтіяхъ по Р. Х.

§ 94.

*Лекзинскій языкъ и діалекты онаго.*

Лекзинскій языкъ состоитъ изъ семи діалектовъ, кои имѣютъ множество нарѣчій, болѣе или менѣе между собою сходныхъ. Діалекты сіи суть: 1) *Аварскій*, 2) *Койсубулинскій*, 3) *Андійскій*, 4) *Казыкумыкскій*, 5) *Акушинскій*, 6) *Кабугинскій* и 7) *Дидойскій*.

Аварскимъ діалектомъ говорятъ большая часть народовъ Лекзинскаго племени, а именно: Лекзины Шамхальства Тарковскаго, Ханствъ Джангутаевскаго и Аварскаго, вольныхъ об-

иществъ Рутульскаго и Анцухійскаго, округа Дербентскаго, провинцій Кубинской и Бакинской, Чаро-Бьлоканской области и Султанства Элисуйскаго. Койсубулинскимъ діалектомъ говорятъ народы, обитающіе по теченію рѣки Койсу, а также жители Табасарани и бывшаго владѣнія Уцмея Каракайдагскаго. Андійскимъ діалектомъ говорятъ независимые Андійскіе Горцы. Казыкумыкскимъ говорятъ во владѣніяхъ Хана Казыкумыкскаго и Кюринскаго, за исключеніемъ селеній, принадлежавшихъ Уцмею. Акушинскимъ діалектомъ говорятъ въ вольныхъ обществахъ: Даргинскомъ, Акушинскомъ, Сургинскомъ и Кубечинскомъ. Кабучинскимъ, самымъ отдаленнымъ діалектомъ Лекзинскаго языка, говорятъ Кабучинцы, обитающіе по берегамъ рѣки Самура. Съ ними смѣжны Дидойцы, говорящіе Дидойскимъ діалектомъ.

§ 95.

*Хевсурскій* языкъ есть діалектъ *Кистинска-* *Хевсурскій языкъ.*  
го, который имѣетъ еще слѣдующіе: *Кистин-*  
*скій* собственно, *Чеченскій*, *Игушскій* и *Ка-*  
*гутхаевскій*. Сіи не очень разнятся одинъ отъ  
другаго; но Хевсурскій, какъ смѣсь Кистинска-  
скаго съ Грузинскимъ и Осетинскимъ, весьма  
отдалился отъ своего корня.

§ 96.

Языкъ Осетинскій раздѣляется на три ді- *Осетинскій языкъ.*  
лекта: 1) *Осетинскій* собственно, 2) *Дигорскій*  
и 3) *Нарскій*. Первыми двумя говорятъ Ос-

тины, подвластные Россійской Державѣ, а третьимъ Нары, обитающіе въ сосѣдствѣ Кабардинскихъ Черкесовъ, въ самыхъ сѣверныхъ ущельяхъ и по ту сторону Кавказскаго хребта. Осетинскимъ діалектомъ говорятъ Осетины, собственно такъ называемые, а Дугорскимъ или Дигорскимъ—Дигоры или Дугоры, Двалеты и Лихійцы (смот. § 29).

§ 97.

*Общее за-  
мѣчаніе о  
языкахъ  
Осетин-  
скомъ, Хев-  
сурскомъ и  
Лекзин-  
скомъ.*

Какъ Осетинскій, такъ Кистинскій и Лекзинскій языки, суть изуственные, то есть такіе, кои до сихъ поръ не имѣютъ буквъ. Грамматныя Осетины и Хевсуры пишутъ по-Грузински; при изчисленіяхъ употребляютъ Грузинскія числа, кои, подобно Греческимъ, Славянскимъ и другимъ, заимствованы изъ азбуки. Въ политическихъ сношеніяхъ съ Лекзинами, Россійское Правительство употребляетъ Арабскій языкъ; съ Кистинами же въ связи оказываются словесными переговорами.

§ 98.

*Черкесскій  
языкъ и  
діалекты  
оного.*

Народы Черкесскаго племени говорятъ Черкесскимъ языкомъ, коего считается пять діалектовъ: 1) *Кабардинскій*, 2) *Темиргойскій*, 3) *Абхазскій*, 4) *Шапсугскій* и 5) *Бишлыбайскій*. Абхазскій діалектъ во всеобщемъ употребленіи въ Абхазіи или южной части Черкесіи; а остальные у народовъ, кои извѣстны подъ общимъ именемъ Закубанскихъ Черкесовъ. Кабардинскимъ и Темиргойскимъ діалектами го-

ворять ть, кои обитають по берегу Кубани, или въ сѣверной части Черкесіи; Шапсугскимъ говорятъ ть, кои обитають въ западной части Черкесіи; наконецъ Башлыбайскимъ говорятъ ть, кои обитають въ восточной части Черкесіи.

§ 99.

Кромѣ упомянутыхъ языковъ, въ Закавказскомъ краѣ употребительны слѣдующіе: *Татарскій* или *Турецкій*, находящійся во всеобщемъ употребленіи въ Закавказіи, *Персидскій*, *Куртинскій*, *Индійскій*, *Еврейскій* и *Нѣмецко-Еврейскій*, *Греческій* и *Нѣмецкій*, не упоминаемая еще о Русскомъ, на коемъ нѣкоторая часть туземцевъ, особенно торговцы-Армяне, начинаютъ уже объясняться, и вообще о разныхъ Европейскихъ языкахъ, коими говорятъ Русскіе, Европейцы разныхъ націй, временно проживающіе въ Закавказіи, и образованнѣйшіе туземцы.

*Прогіе языки, употребляемые въ Закавказскомъ краѣ.*

---

Г Л А В А XVI

С Т Е П Е Н Ъ П Р О С В Ѣ Щ Е Н І Я .

§ 100.

Обитатели Закавказскаго края, до присоединенія ихъ къ Россійской Имперіи, не имѣя никакихъ средствъ къ своему образованію, находились въ варварскомъ состояніи. Весьма не многіе только члены владѣтельныхъ династій

*Ходъ онаго.*

и знатнѣйшихъ Княжескихъ родовъ получали нѣкоторое образованіе. Но съ тѣхъ поръ, какъ Грузія вошла въ составъ Государства Россійскаго, вниманіе попечительнаго Правительства немедленно обращено было на образованіе юношества.

Начало образованію положено въ 1802 году учрежденіемъ въ Тифлисъ двухъ-класснаго училища. Въ 1804 году заступило мѣсто онаго Тифлисское благородное училище. На содержаніе сего заведенія опредѣлено было 10,000 рублей серебромъ. Предметы ученія были Россійскій и Грузинскій языки, законъ Божій и Ариметика; а съ тѣмъ вмѣстѣ положено было отправлять ежегодно по восьми воспитанниковъ въ Московскій Университетскій Пансіонъ, для окончательнаго образованія. Но сія благодѣтельная мѣра Правительства, по причинѣ упорства родителей отдавать дѣтей въ училище, была въ скорости замѣнена выдачею учащимся бѣднаго состоянія нѣ котораго изъ училищныхъ суммъ пособія, что продолжалось до 1830 года.

Въ 1807 году введенъ былъ въ Тифлисскомъ училищѣ курсъ гимназическаго ученія съ раздѣленіемъ онаго на 4 класса; а въ 1819 измѣненъ снова планъ сего заведенія: преподаваніе Латинскаго и Нѣмецкаго языковъ замѣнено Татарскимъ, какъ употребительнѣйшимъ, а курсъ ученія умноженъ введеніемъ нѣ которыхъ воен-

ныхъ наукъ, во уваженіе того, что Закавказское юношество предназначалось особенно для военной службы въ семь краѣ. На сихъ основаніяхъ училище существовало до 1829 года. Число учащихся возрасло въ ономъ постепенно до 300, а преподавателей было 10; суммы же, употребленныя на содѣржаніе, со времени основанія онаго, простирались свыше 150,000 рублей серебромъ.

Въ 1829 году (2 Августа) Высочайше утверждено положеніе о Закавказскихъ училищахъ, главныя основанія коего суть:

1) Въ Закавказскомъ краѣ учреждаются Гимназія (въ Тифлисъ) и 20 уѣздныхъ училищъ: въ Тифлисъ, Гори, Телавъ, Сигнагъ, Елисаветполь, Душетъ, Джелаль-Оглы (укрѣпленіе въ Бамбахской Дистанціи), въ Казахской Дистанціи, Шушь, Шамахъ, Нухъ, Кубъ, Баку, Дербентъ, Эривани, Нахичеванъ, Ордубатъ, Кульпъ, Кутансъ и въ Мингрелии, съ еогласія владѣтельнаго Князя.

2) Курсъ ученія въ Гимназіи раздѣляется на 7 классовъ, въ коихъ преподаются: Законъ Божій, Россійская Грамматика, Словесность и Логика, языки: Грузинскій, Татарскій, Армянскій, Французскій и Нѣмецкій, Математика, Географія и Статистика, Исторія, Физика, Начала Россійскаго Правовѣденія и судопроизводства, чистописаніе, черченіе и рисованіе.

3) При Гимназіи учреждается Благородный



Пансіонъ, для 40 казенныхъ воспитанниковъ, съ принятіемъ въ оный и своекоштныхъ.

4) Курсъ ученія въ уѣздныхъ училищахъ раздѣляется на 2 класса; въ оныхъ преподаютъ: законоучитель изъ духовныхъ лицъ того вѣроисповѣданія, къ коему принадлежать жители, и два другіе наставника.

5) На содержаніе Гимназіи съ Пансіономъ опредѣлено 58,700 рублей ассигнаціями, а двадцати уѣздныхъ училищъ 76,000 въ годъ.

### § 101.

*Число училищъ, учащихся и учащихся.*

Въ слѣдствіе сего, преобразовано Тифлисское Благородное Училище въ Гимназію и открыто по текущій 1834 годъ 12 уѣздныхъ училищъ: въ Гори, Телавъ, Сигнагъ, Кутаисъ, Шушъ, Ахалцихъ, Эриванъ, Баку, Нухъ, Елисаветополь, Душетъ и съ согласія Мингрельскаго Князя, въ селеніи Новоглебіи. Сверхъ того открытъ Пансіонъ, при Гимназій, и въ ономъ находится восемь своекоштныхъ учениковъ, съ платою по 200 рублей серебромъ въ годъ за cadaго; казеннокоштныхъ же 30. А въ Гимназій и 12 уѣздныхъ училищахъ, обучается 944 ученика; учителей при сихъ заведеніяхъ находится 43, кромѣ Директора и Инспектора.

УЧЕБНЫЯ ЗАВЕДЕНІЯ.	Число учителей	Число учениковъ.
Гимназія . . . . .	15	313
<b>Уѣздныя училища:</b>		
Горійское . . . . .	2	78
Телавское . . . . .	4	58
Сигнагское . . . . .	2	96
Кутаисское . . . . .	3	104
Шушинское . . . . .	3	47
Мингрельское . . . . .	2	41
Ахалцихское . . . . .	3	78
Эриванское . . . . .	2	40
Бакинское . . . . .	2	22
Нухинское . . . . .	2	29
Елисаветопольское . . . . .	1	38
Душетское . . . . .	2	—
<b>Итого .</b>	<b>43</b>	<b>944</b>

По неполученію же отчетовъ за прошедшій годъ, о числѣ учениковъ Гимназіи опредѣлительнаго свѣдѣнія не имѣется.

Изъ прочихъ учебныхъ заведеній примѣчательныя: 1) Семинарія и духовное Армянское училище въ Тифлисъ; 2) Частное Армянское училище въ Ахалцихъ; и 3) Школа Базельскихъ Миссіонеровъ въ Шушь, основанная въ 1827 году. Въ оной находится нынѣ 40 воспитанниковъ, кои суть изъ Армянъ и обучаются безденежно; предметы ученія: Св. Писаніе, Ар-

мянскій языкъ, Ариѳметика и Географія, а для прилежнѣйшихъ языки: Греческій, Латинскій и Англійскій. При сей школѣ находится типографія съ однимъ станкомъ, для перепечатанія учебныхъ книгъ на Армянскомъ языкѣ.

Въ селеніяхъ Закавказскихъ дѣти обучаются грамотѣ у духовенства своего исповѣданія, а особыя школы находятся въ значительнѣйшихъ селеніяхъ, и тамъ, гдѣ есть монастыри или богатыя мечети.

---

## О Т Д Ъ Л Е Н І Е VII.

### О П И С А Н І Е С О С Т О Я Н І Я П Р А В И Т Е Л Ъ С Т В А .

#### Г Л А В А XVII.

##### О Б Р А З Ъ У П Р А В Л Е Н І Я В С Е Г О З А К А В К А З С К О Г О К Р А Я .

##### § 102.

*Главноуправляющійъ Грузіи.*

Управленіе Закавказскимъ краемъ сосредоточивается въ лицѣ Командира Отдѣльнаго Кавказскаго корпуса, который вмѣстѣ есть и Главноуправляющій въ Грузіи; ему подвѣдомственна также Кавказская область, съ причисляемыми къ оной Горскими народами, землею Черноморскихъ казаковъ и округомъ Анапскимъ; подъ его начальствомъ состоятъ Каспійская морская флотилія и

эскадра, крейсирующая на Черномъ морѣ.

§ 103.

Отъ Главноуправляющаго въ Грузинъ завидеть Начальники VII Отдѣльныхъ Управленій, изъ коихъ состоитъ край Закавказскій (§ 20) и именнно: 1) *Грузинскій Гривжданскій Губернаторъ*, 2) *Управляющій Имеретію*, въ завѣдываніи коего находятся: Имеретія, Гурія и Княжества Мингрельское и Абхазское; 3) *Начальникъ Ахалцихскаго Пашалыка*; 4) *Начальникъ Армянской Области*; 5) *Военно-окружный Начальникъ Провинцій Мусульманскихъ и Талышинской*; 6) *Начальникъ Чаро-Бьлоканской Области*, въ вѣденіи коего состоитъ Султанъ Элисуйскій и земля Болгодаръ; 7) *Военно-окружный Начальникъ Дагестана*, въ управленіе коего включается и Ханство Аварское.

*Начальники VII Отдѣльныхъ Управленій.*

§ 104.

По части почтоваго управленія, Закавказскій край вошелъ въ составъ VIII почтъ-инспекторскаго округа. Почтовые канторы находятся въ слѣдующихъ мѣстахъ: *Областная* въ Тифлисъ; *уѣздныя 1-го класса*: въ Баку, Эривани, Нахичеванъ, Кутаисъ и Редуть-Кале; *Уѣздныя 2-го класса*: въ Гори, Телавъ, Сигнагъ, Елисаветополь, Кубъ, Душетъ, Дербентъ и Анануръ. Уѣздныя почтовые канторы подчинены Тифлисской Областной, отъ коей зависитъ еще и уѣздная почтовая кантора 2-го класса, находящаяся во

*Образъ управленія по части почтовой.*

Владикавказской крѣпости, причисленной такимъ образомъ, по части почтового управленія, къ Закавказскому краю, хотя и входящей въ составъ общаго управленія Кавказской области.

§ 105.

Образъ управленія по части таможенной.

Закавказскій край, по таможенному управленію, составляетъ отдѣльный округъ, состоящій изъ 4-хъ Дистанцій: *Каспійской, Персидской, Турецкой и Черноморской.*

Въ Каспійской Дистанціи находятся: Бакинская складочная таможня; заставы: Сальянская большаго разряда, Дербентская, Ленкоранская средняго, Кубинская, Джаватская меньшаго разряда; посты: Абшеронскій и другіе.

Въ Персидской Дистанціи: таможни Ахь-Угланская и Нахичеванская; десять заставъ, изъ коихъ три большаго, три средняго и четыре меньшаго разряда.

Въ Турецкой Дистанціи: Эриванская таможня; шесть заставъ, изъ коихъ 2 средняго и 4 меньшаго разряда и шесть постовъ.

Въ Черноморской Дистанціи: Декларационная таможня въ Редуть-Кале, три приморскихъ поста въ крѣпостяхъ Св. Николая, Анаклія и Сухумъ-Кале и два поста, по товарной дорогѣ.

Кромѣ сего находится еще въ Закавказскомъ таможенномъ округѣ Тифлисская складочная таможня, которая не причисляется ни къ какой Дистанціи.

Округомъ Закавказскимъ завѣдываетъ особенный Начальникъ, подчиненный Главноуправляющему въ Грузіи; Начальникъ таможи называется Управляющимъ, и заставы Надзирателемъ.

Бакинскій таможенъ поручены заставы и посты по Каспійскому морю до Джаваты.

Ахъ-Угланскій—заставы и разъѣзды по Персидской границѣ до Мигры.

Нахичеванскій—заставы, разъѣзды и посты отъ Мигры до конца той же границы или до Арарата.

Эриванскій—отъ Арарата по Турецкой границѣ до Гумръ.

Тифлисскаго—по всей остальной сухопутной границѣ съ Турціею.

Редутъ-Кальскій—посты по Черному морю и товарной дорогѣ.

---

## Г Л А В А XVIII.

ОБРАЗЪ УПРАВЛЕНІЯ ПРОВИНЦІЙ ЗАКАВКАЗСКАГО  
КРАЯ.

### § 105.

Общее управленіе, по Грузіи, и частное, по *Грузіи*.  
уѣздамъ Тифлисскому, Душетскому и Борійскому, основано на Учрежденіи о губерніяхъ и другихъ узаконеніяхъ, въ пополненіе онаго изданныхъ, исключая, что Борійскій уѣздъ, кро-

мѣ обыкновенныхъ присутственныхъ мѣсть, имѣеть, вмѣсто уѣзднаго судьи, окружнаго Начальника, председательствующаго въ уѣздномъ судѣ. Уѣзды же, Телавскій, Сигнагскій и Елисаветопольскій завѣдываются окружными Начальниками и окружными судами, въ коихъ сосредоточены части судная, исполнительная, полицейская и хозяйственная. Дистанціи Татарскія и Горскихъ народовъ, по части судной, причислены къ Тифлисскому уѣзду, а по полицейской, хозяйственной и исполнительной управляются особыми приставами; то же должно замѣтить и о Дистанціяхъ Тушинской и Пшав-Хевсурской, причисленныхъ къ Телавскому уѣзду.

§ 107.

*Имеретія  
и Гурія.*

Имеретія завѣдывается, по судной, полицейской и экономической частямъ, Временнымъ Правленіемъ, подъ председательствомъ Управляющаго Имеретією. Управление округами, на кои раздѣлена Имеретія, предоставлено окружнымъ начальствамъ. Гурією завѣдываетъ особый Совѣтъ, состоящій въ зависимости отъ Управляющаго Имеретією.

§ 108.

*Ахалцихская провинція.*

Ахалцихская провинція управляется Временнымъ Правленіемъ, подъ председательствомъ Начальника Пашалыка. Въ непосредственной зависимости отъ онаго находятся два Коменданта и шесть Санджакъ - Бековъ, которымъ

ввѣрено управленіе Санджаковъ или округовъ, на кои раздѣляется Ахалцихская провинція.

§ 109.

Армянская область завѣдывается Областнымъ Начальникомъ, председательствующимъ въ Армянскомъ Областномъ Правленіи; ему подвѣдомственны: 1) Управление по сборамъ податей и повинностей; 2) Провинціальныя суды Эриванскій и Нахичеванскій, учрежденные для дѣлъ гражданскихъ и тяжбныхъ; 3) Начальники 4 округовъ, на кои подраздѣлена Эриванская провинція, и Наибы Нахичеванскаго и Ордубатскаго округовъ, изъ коихъ состоитъ Нахичеванская провинція,—сїи начальники имѣютъ власть исполнительную и полицейскую; 4) Эриванская градская полиція и полицеймейстеры въ Нахичеванѣ и Ордубатѣ; наконецъ 5) городское Нахичеванское Казначейство. Чаро-Бьлоканская область завѣдывается тоже Областнымъ Начальникомъ и Областнымъ Правленіемъ.

*Армянская область, Чаро-Бьлоканская.*

§ 110.

Провинціи Мусульманскія и Тальшинская и Южный Дагестанъ, то есть, провинціи: Бакинская, Кубинская и Дербентская, управляются провинціальными судами, подъ председательствомъ Комендантовъ и подъ непосредственною зависимостію отъ военно-окружныхъ начальниковъ.

*Провинции Мусульманскія и Тальшинская и Южный Дагестанъ.*

§ 111.

Общая черта, по управленію владѣній со-

*Владѣнія [§ 19].*



стоитъ въ томъ, что судъ и расправа, по части полицейской и гражданской, равно какъ и доходы съ земли, принадлежать владѣтелямъ; но за уголовныя преступленія преступники отсылаются къ нашему начальству и судятся по нашимъ военнымъ законамъ. Подъ сіе общее замѣчаніе не подходитъ Ханъ Аварскій, коему предоставлено право суда и расправы, даже по уголовнымъ преступленіямъ, учиненнымъ въ его владѣніяхъ и его подданными.

§ 112.

*Вольныя общества.*

Вольныя общества управляются либо кадіями, либо старшинами, избираемыми народомъ на время; но дѣла особенной важности рѣшаются въ народныхъ собраніяхъ. Кади Даргинскаго и Акушинскаго общества пользуются должнымъ уваженіемъ и властію; старшины же въ прочихъ обществахъ имѣютъ власть весьма ограниченную.

---

Г Л А В А XIX.

Судопроизводство.

§ 113.

*Грузія,  
Имеретія  
и Гурія.*

Въ Грузіи, Имеретіи и Гуріи судопроизводство, по дѣламъ гражданскимъ, основывается на Уложеніи Карталинскаго Царя Вахтанга VI, въ случаѣ недостаточности коего, присутствен-

ный мѣста и лица, облеченныя властію, руководствуются общими Россійскими узаконеніями. Дѣла же полицейскія и уголовныя производятся на основаніи только сихъ послѣднихъ. Россійскіе гражданскіе чиновники, во всемъ Закавказскомъ краѣ, и Грузины судятся, за уголовныя преступленія, въ Грузинской Экспедиціи суда и расправы; а Имеретины и Гурійцы въ Кутаисской военно-судной Коммиссіи.

§ 114.

Въ областяхъ Армянской и Чаро-Бьлоканской, въ провинціяхъ Мусульманскихъ, Ахалцихской, Тальшинской, Бакинской, Кубинской и Дербентской дѣлопроизводство всякаго рода имѣеть основаніемъ наши общія узаконенія. Впрочемъ для первоначальнаго разбирательства тяжбъ оставленъ жителямъ, на прежнемъ положеніи, національный медиаторскій судъ *шаро*, съ тѣмъ, чтобы тяжebныя дѣла поступали изъ сего примирительнаго суда на разсмотрѣніе Россійскаго Правительства, въ такомъ только случаѣ, когда сего пожелаетъ какая-либо изъ тяжущихся сторонъ. Уголовныя дѣла разбираются въ военно-судныхъ коммиссіяхъ, учреждаемыхъ при ордонансъ-гаузахъ.

*Области Армянская и Чаро-Бьлоканская; провинціи Мусульманскія, Ахалцихская, Тальшинская, Бакинская, Кубинская и Дербентская.*

§ 115.

Народонаселеніе владѣній и вольныхъ обществъ, за исключеніемъ Княжества Мингрельскаго и нѣкоторой части Княжества Абхазскаго, состоитъ изъ народовъ Магометанскаго испо-

*Владѣнія и вольныя общества.*

вѣданія, кои судятся духовными законами по Курану; къ онымъ присовокупляются разныя мѣстныя измѣненія и древніе обычаи, получившіе силу закона, также воля владѣтеля и разсужденія судей. Князья Мингрельскій и Абхазскій рѣшаютъ дѣла въ своихъ владѣніяхъ по древнимъ обычаямъ и собственному благоразсмотрѣнію.

---

## Г Л А В А IV.

Доходы и лежащія на обывателяхъ повинности.

### § 116.

*Статьи доходовъ.*

Доходы состоятъ изъ окладныхъ податей, изъ платежа за оброчныя и откупныя статьи, изъ дани, платимой Правительству нѣкоторыми владѣтелями и вольными обществами, и изъ сборовъ съ казенныхъ заводовъ, садовъ, шелководства и другихъ хозяйственныхъ заведеній. Окладныя подати взимаются деньгами и земными произведеніями. Посему количество доходовъ зависитъ отъ урожая и цѣнности продуктовъ, и въ ежегодныхъ исчисленіяхъ доходовъ бываетъ большая разность. Данью обложены Султанъ Элисуйскій, Ханъ Казыкумыкскій и Кюринскій, вольныя общества Рутульское, Сургинское и Кубечинское, и вошедшія въ составъ Дербентской провинціи нѣкоторыя

Каракайдагскія деревни и Лекзинскія вольныя общества Алтыпаринское, Ахтинское, Докупаринское и Таржалъское.

§ 117.

Закавказскія провинціи вносятъ ежегодно въ казну (за оцѣною земныхъ произведеній на деньги) *Ежегодный доходъ.*

НАЗВАНІЕ ПРОВИНЦІЙ.	РУБЛИ СЕРЕБРЮМЪ.	АССИГНА- ЦІЯМИ
Грузія . . . . .	300,000	73,900
Имеретія . . . . .	40,000	12,000
Гурія . . . . .	15,000	—
Ахалцихская провинція . . . . .	40,000	—
Армянская область . . . . .	200,000	—
Муеульманскія провинціи . . . . .	300,000	—
Тальшинская провинція . . . . .	25,000	—
Чаро-Вълоканская область . . . . .	8,800	—
Султанство Элисуйское . . . . .	4,400	—
Провинціи: Бакинская, Кубинская и Дербентская . . . . .	150,000	—
Ханства Казыкумыкское и Кюринское . . . . .	6,000	—
Общества Рутульское, Сургинское и Кубечинское . . . . .	900	—
Итого . . . . .	1,090,100	85,900

§ 118.

Доходы во владѣніяхъ принадлежатъ владѣльцамъ и состоятъ преимущественно въ опредѣ- *Доходы во владѣніяхъ.*

ленномъ сборѣ съ земныхъ произведеній. Такъ: Абхазскому Князю каждый крестьянскій дворъ принадлежащаго ему Бзыбскаго округа, даетъ ежегодно: корову, кувшинъ вина и третью часть урожая хлѣба; Шамхалу Тарковскому каждое семейство, имѣющее овецъ стада, приноситъ ежегодно по 2 барана, а не имѣющее высылаетъ по одному рабочему для уборки хлѣба и заготовленія сѣна. Денежные же владѣльческіе доходы состоятъ изъ платежа за оброчныя и откупныя статьи и таможенныхъ пошлинъ. Шамхалъ Тарковскій получаетъ ежегодно деньгами около 50,000 рублей серебромъ.

§ 119.

*Повинности, лежащія на обывателяхъ.*

Повинности, лежащія на обывателяхъ, суть:

1) Содержаніе въ городахъ полиціи, освѣщеніе и отопливаніе кордегардій.

2) Постой.

3) Нарядъ аробъ, съ чапарханами (извозчиками), вьючныхъ воловъ и лошадей, подъ свозъ провіанта, аммуниціи, артиллерійскихъ снарядовъ и всякихъ казенныхъ имуществъ, а также для перевозки заболѣвшихъ, при слѣдованіи разныхъ частей войскъ.

4) Караулы по границамъ.

5) Содержаніе лошадей, при судахъ земской полиціи, для развѣздовъ командируемыхъ въ уѣздъ чиновниковъ.

6) Содержаніе въ исправности дорогъ.

7) Привозъ на посты дровъ и провіанта.

8) Постройка и починка гостинныхъ домовъ при постахъ.

9) Ежегодно наряжается къ Приставу или Окружному Начальнику, по нѣскольку человекъ конно-вооруженныхъ, для разсылокъ по службѣ.

10) Жители дистанціи Горскихъ народовъ обязаны, кромѣ того, оказывать проезжающимъ, отъ Коби до Квишетъ, во время перѣзда чрезъ горы Крестовую, Гуть и Кайшаурскую, всякое пособіе; за что каждому рабочему назначено платить отъ Коби до Кайшаура по 15, а отъ Кайшаура до Квишетъ по 5 коп. серебромъ.

11) Беки Табасаранскаго владѣнія посылаютъ изъ своихъ деревень, по очереди, въ помощь казакамъ на постъ, Чепархановъ, для конвоирования почтъ и проезжающихъ чиновниковъ, а иногда, по нарядамъ, по сосѣдству съ провинціею Дербентскою, присылаютъ арбы, для проходящихъ полковъ и командъ, съ платежемъ за каждую версту по 2 коп. серебромъ.

---

## Г Л А В А ХХІ.

Мѣры, принятыя Правительствомъ, для охраненія Закавказскаго края отъ чумной заразы.

### § 120.

Для охраненія Закавказскаго края отъ чумной заразы, учреждены карантинныя <sup>Каранти-</sup> <sup>ныя.</sup> въ слѣдующихъ мѣстахъ:

1) Близъ с. Анануръ, со стороны Кавказа.

2) Въ с. Гумры, со стороны Карскаго Пашалыка.

3) Карантинная цѣпь, по границѣ съ Персією и Турцією.

4) Кромѣ того находятся въ Грузіи: два карантинна въ Тифлисѣ, и по одному въ с. Думаниси, со стороны Ахалкалакъ; близъ с. Карели, со стороны Осетии и Ахалцихской провинціи; и въ с. Сурамъ, со стороны Ахалцихской же провинціи и Имеретіи.

---

# ЧАСТЬ II.


СТАТИСТИЧЕСКОЕ ОПИСАНІЕ

ПРОВИНЦІЙ,

СОСТАВЛЯЮЩИХЪ

КРАЙ ЗАКАВКАЗСКІЙ





---

## Ч А С Т Ъ П.

СТАТИСТИЧЕСКОЕ ОПИСАНИЕ ПРОВИНЦІЙ,  
СОСТАВЛЯЮЩИХЪ КРАЙ ЗАКАВКАЗСКІЙ.

---

### Г Л А В А I.

#### Г р у з і я.

##### Историческое введеііе.

Исторія Грузіи, древней Иверіи (\*), начинается быть достовѣрною въ III вѣкѣ до Р. Х., когда страна сія, завоеванная Александромъ Македонскимъ, получила въ правители родственника его Азона; до того же времени жители оной были раздѣлены на нѣсколько обществъ, управлявшихся своими Мамасакхлисами (старшинами), изъ коихъ обитавшій въ городѣ Мцхетъ (\*\*), на рѣкѣ Курѣ, считался главнѣйшимъ. Народъ сей исповѣдывалъ вѣру Халдейскую, то есть: обожалъ солнце, луну и пять планетъ.

---

[\*] Грузины, такъ называемые Русскими, считая своимъ родоначальникомъ Картлоса, сына Таргамоса, внука Яетова, называютъ себя *Картвели*, а страну свою *Сакартвело*.

[\*\*] Нынѣ селеніе Тнеліскаго уѣзда. Основаніе онаго приписываютъ Мцхетосу, сыну Картлосову.

По смерти Александра Македонскаго, *Фарнавазъ*, племянникъ Мцхетскаго старшины, убитаго симъ завоевателемъ, умертвивъ Азона, наименовалъ себя Царемъ, за 268 лѣтъ до Р. Х., и былъ первый Царь Грузинскій. Съ сего времени, Грузія находилась подъ Монархическимъ правленіемъ; Цари оной состояли изъ четырехъ династій: *Фарнавазовой*, *Аршаковой*, *Хозроевой* и *Багратионовой*.

Во время царствованія династїи *Фарнавазовой*, Грузія получила свое гражданское письмо, которое и по-нынѣ употребляетъ, и покорила страны, извѣстныя теперь подъ именемъ *Имеретїи*, *Мингрелїи*, *Гурїи*, *Черкессїи*, *Осетїи* и *Лезгїстана*.

Династія *Аршакова* примѣчательна только бѣдствїями, которыя потерпѣла при оной Грузїи. Междоусобныя войны и вторженія Римлянъ (воевавшихъ тогда съ Арменїею и Понтомъ) и Персовъ весьма ослабили сіе Царство; *Черкессїя*, *Осетїя* и *Лезгїстанъ* отторгнулись отъ онаго.

При Царѣ *Мирианѣ*, родоначальникѣ *Хозроевой* династїи, введена въ Грузїи около 320 года Христіанская вѣра. Одинъ изъ преемниковъ его, *Вахтангъ-Гургъ-Асланъ* (Волко-Левъ) (446—489) учредилъ Епархіи и Епископовъ, давъ имъ главою Католикоса, который въ послѣдствїи времени, по опредѣленію бывшаго во время его царствованія Вселенскаго Собора,

не зависѣлъ отъ Константинопольскихъ Патриарховъ. Сей Государь вновь покорилъ Кавказскіе народы, счастливо воевалъ съ Персією; основалъ городъ Тифлисъ, куда перенесена была столица изъ Мцхета Царемъ *Дарикъ*, сыномъ и преемникомъ Вахтанга.

Съ сего времени до исхода VII-го столѣтія, Грузія пребывала въ тишинѣ и спокойствіи, и благосостояніе оной начало было приходить въ цвѣтущее состояніе; но усилившіяся въ сію эпоху Аравитяне повергли оную въ прежнее ея бѣдственное положеніе.

Въ началѣ династіи Багратионовой, Грузія составляла вассальство Аравійскаго Калифата; потомъ въ первой половинѣ XI столѣтія подпала подъ зависимость Персовъ; въ оба сіи періода она, утративъ всѣ свои завоеванія, состояла только изъ Карталинин и Кахетин.

*Давидъ*, вступившій на престолъ въ 1089 году, освободилъ отечество свое отъ власти иноплеменниковъ; возобновилъ раззоренные города и преимущественно украсилъ и увеличилъ Тифлисъ, отъ чего и проименованъ *Строитель* или *Возобновителемъ*. Преемники его, возвративъ всѣ прежнія завоеванія, покорили Ширванъ, Карабахъ, нѣкоторую часть Южнаго Дагестана съ городомъ Дербентомъ и страны, расположенныя между истоками Куры и Аракса до Тренизонта. Въ сіе время Грузія владѣла надъ всѣми странами, лежащими

между Понтомъ Эвксинскимъ и Хвалынскимъ моремъ, и съ успѣхомъ воевала съ владѣтелями Персіи, Сиріи и Малой Азіи. Сія счастливая эпоха заключается блистательнымъ царствованіемъ Царицы *Тамары*. Исторія изображаетъ сію Государыню Царемъ (она любила быть такъ называемою) прозорливымъ и благодѣтелемъ своихъ подданныхъ, завоевателемъ страшнымъ для Азіи и вмѣстѣ съ тѣмъ мудрымъ покровителемъ наукъ и искусствъ. Въ ея царствованіе процвѣтали Поэзія и Зодчество; для просвѣщенія Кавказскихъ горцевъ, она ввела между ними вѣру Христіанскую и построила имъ церкви.

Въ теченіе послѣдующихъ двухъ столѣтій XIII-го и XIV-го, Грузія была разоряема Ордами Чингисхана, Тамерлана и ихъ преемниковъ.

Въ началѣ XV столѣтія *Георгій VII* изгналъ Магометанъ изъ своего отечества, а внуку его *Александръ I*, сосредоточилъ въ своихъ рукахъ управленіе всѣхъ владѣній, покоренныхъ его предками и отторгнувшихся во время владычества Монголовъ, и возстановилъ города и зданія, разрушенные сими варварами. Онъ раздѣлилъ Грузію между своими сыновьями на три, одно отъ другаго независимыя, Царства: *Картлинское, Кахетинское и Имеретинское*.

Раздѣленіе сихъ Царствъ на удѣльные Княжества и независимыя владѣнія (Гурія, Мингрелія, Абхазія, Сванетія, владѣнія въ Дагеста-

нѣ, Ширванѣ, Арменіи и Сомхеміи), вторженіе горскихъ народовъ и непрерывныя войны Турокъ къ Персами, коихъ театромъ была Грузія, совершенно истощили націю. Вскорѣ послѣ Александра, Гурія, Мингрелія, Имеретія, Абхазія и верхняя часть Карталиніи (Ахалцихскій Пашалькъ) были завоеваны Турками; а Кахетія, Карталинія остальная и Сомхемія, съ прочими владѣніями и Ханствами, отдались подъ покровительство Персіанъ. Сванетія сохранила свою независимость; часть Кахетинскаго Царства, извѣстная нынѣ подъ именемъ Чаро-Бълоканской области и Султанства Элисуйскаго, была завоевана въ XVI столѣтіи Лекзинами (\*).

Притѣсненія Персіанъ заставили въ 1586 году Кахетинскаго Царя *Александра II* просить помощи у Россійскаго Царя *Феодора Иоанновича*, который принявъ отъ него присягу на вѣрноподданство, отправилъ посольство къ Аббасу Великому, Персидскому Шаху, съ извѣщеніемъ о принятіи Кахетіи въ подданство; Шахъ, замышляя тогда войну противъ Турокъ, согласился на то.

По примѣру Александра, Карталинскій Царь *Георгій*, при Борисѣ Феодоровичѣ Годуновѣ; наследникъ Александра, *Теймуразъ*, при Михаилѣ Феодоровичѣ; въ 1638 году, Мингрельскій Князь *Левъ*, а въ 1650 году Имеретинскій

[\*] Ср. Историч. введеніе, при описаніи Чаро-Бълоканской области и Султанства Элисуйскаго.

Царь *Александръ*, при Алексѣ Михайловичѣ, испрашивая покровительства, вступили въ подданство Россіи и дали присягу на вѣрность.

Въ 1658 году вступилъ на Карталинскій престолъ *Вахтанъ IV*, изъ наследниковъ коего примѣчательнъ законодатель *Вахтанъ VI*: его законами и до сихъ поръ руководствуются въ Грузіи и Имеретіи; послѣ пяти-лѣтняго царствованія, онъ перѣхалъ въ началѣ XVIII вѣка въ Россію, гдѣ и умеръ.

Между тѣмъ Кахетія продолжала имѣть своихъ Царей. Изъ коихъ *Аргилъ*, утѣсняемый Персіанами и Турками, переселился въ Россію и скончался въ 1713 году.

Въ 1722 году Императоръ Петръ Великій предпринялъ походъ въ Персію и занялъ Персидскія владѣнія, лежащія по западному берегу Каспійскаго моря, до города Решта, въ Гилянѣ. Въ 1723 году состоялся трактатъ между Россійскимъ Дворомъ и Персидскимъ Шахомъ Тахмасибомъ, объ уступкѣ Россіи всего западнаго берега Каспійскаго моря до Астрабата. Вскорѣ послѣ того Турки заняли Ширванъ, Грузію и Карабагъ и заставили Персидскую Державу отказаться отъ притязаній своихъ на Иверію.

Царствовавшій въ то время въ Кахетіи, Царь *Теймуразъ*, спасаясь отъ преслѣдованія Турокъ, ушелъ въ 1729 году къ Пшавцамъ; народу вольному, живущему въ горахъ неприступныхъ.

Тифлисъ находился 13 лѣтъ въ рукахъ Ту-

рокъ, и въ продолженіе сего времени, они старались о приведеніи укрѣпленій онаго въ наилучшее оборонительное состояніе. Но принятія ими мѣры не устояли противъ оружія Надиръ Шаха. Сей грозный завоеватель, извѣстный также подъ именемъ Тахмасъ Кули-Хана, овладѣвъ Тифлисомъ въ 1735 году и изгнавъ Турокъ изъ Грузіи, ввѣрилъ управленіе сею страной, вмѣстѣ съ провинціями Борчалинскою и Казахскою, Царю Теймуразу; въ залогъ же покорности, онъ взялъ отъ сего Царя въ аманаты сына его Ираклія, который, образовавшись въ школѣ сего великаго война, царствовалъ въ послѣдствіи со славою въ своемъ отечествѣ.

По смерти Шаха Надира, измѣннически ущемленнаго въ 1747 году, Грузія, воспользовавшись новыми смятеніями, возникшими въ Персіи, возстановила свою независимость.

Въ 1760 году Царь Теймуразъ удалился въ Россію, а Царь *Ираклій II*, до того времени раздѣлявшій съ нимъ престолъ Грузіи, сдѣлался единственнымъ властителемъ сей страны. Государь сей мужественно отражалъ всѣ нападенія враговъ Грузіи и неутомимо старался объ ея благоденствіи.

Въ 1769 году при экспедиціи, предпринятой Россійскими войсками въ Имеретію и Мингрелію противъ Турокъ, Царь Ираклій содѣйствовалъ Генералу Графу Тотлебену; по мирному



трактату, заключенному въ 1774 году между Россією и Портою, сія послѣдняя отказалась отъ притязаній на Грузію и признала независимость, какъ сего Царства, такъ Имеретіи и Мингреліи.

Въ 1783 году, Ираклій призналъ себя со всѣми своими наслѣдниками зависимымъ отъ Россіи. Въ 1785 году, грозный предводитель Лекзинъ, Омаръ Ханъ, опустошивъ Сомхемію, угрожалъ и Тифлису; однакожь не рѣшившись подступить къ сему городу, удалился въ Ахалцхскій Пашалыкъ. Потомъ въ 1795 году Шахъ Персидскій, Ага-Магоммадь-Ханъ-Евнухъ вторгнулся съ многочисленнымъ войскомъ въ предѣлы Грузіи, разгромилъ силы Ираклія, взялъ Тифлисъ и разорилъ оный до основанія.

Императрица Екатерина, покровительствуя своего Вассала, послала въ Грузію войска, подъ начальствомъ Генерала Графа Зубова. Россіяне въ теченіи 1796 года взяли и заняли Дербентъ, Шамаху, Баку и Ганжу; но кончина Императрицы прекратила дальнѣйшія завоеванія. Корпусъ Графа Зубова былъ отозванъ въ Россію и предѣлы Грузіи остались открыты. Ага-Магоммадь предпринялъ новый походъ въ Грузію, который не совершился по случаю умерщвленія его однимъ изъ рабовъ въ крѣпости Шушъ.

По смерти Ираклія, вступилъ на престолъ послѣдній Царь Грузинскій *Георгій XIII*,

Иракліевичъ (1798). Предвидя неминуемую гибель отечества, разтерзаннаго внутренними междоусобіями и угрожаемаго алчными сосѣдами, ожидающимъ только удобнаго времени къ совершенному истребленію сего обезсиленнаго Царства, онъ, предъ кончиною своею, вручилъ судьбу Грузіи могущественной десницѣ Россіи.

Въ 1801 году Грузія вошла въ составъ Россіи, на основаніи Высочайшихъ Манифестовъ Императора Павла отъ 18 Генваря и Императора Александра отъ 12 Сентября 1801 года.

Грузія, за исключеніемъ уѣзда Елисаветопольскаго и Дистанціи Шурагельской, состояла въ то время въ нынѣшнихъ своихъ границахъ.

Въ 1803 году Князь Циціановъ взялъ штурмомъ крѣпость Ганжу и покорила Ганжинское Ханство, которое, съ Высочайшаго соизволенія, превращено въ уѣздъ Грузіи, съ названіемъ Елисаветопольскаго. Шурагельская Дистанція покорена въ 1805 году.

### § 121.

Грузія состоитъ изъ шести уѣздовъ и семи *Раздѣленіе* дистанцій, кои суть:

- Уѣзды: 1. Тифлисскій.  
2. Душетскій.  
3. Горійскій, къ коему причисляется Осетія (\*).

[\*] Осетія и дистанціи Горскихъ народовъ, Тушинская, Пшавъ-Хевсурская и Казахская подраздѣляются на ущелья, по коимъ протекають рѣки и гдѣ расположены селенія.

4. Телавскій.
5. Сигнагскій.
6. Елисаветонольскій (\*).

Дистанціи: 7. Горскихъ народовъ.

8. Тушинская.

9. Борчалинская (\*\*).

10. Пшавъ-Хевсурская.

11. Казахская.

### § 122.

*Вселенныя и  
границы.*

Грузія, находясь между 60° и 65° Восточной долготы и между 45° и 40° Сѣверной широты, граничитъ: къ *Сѣверу*, съ Кавказскими горами, къ *Востоку*, съ Чаро-Бьлоканскою областью, владѣніемъ Сумтана Элисуйскаго, Шекинскою и Карабагскою провинціями; къ *Югу*, также съ Карабагскою провинціею и Армянскою областію; къ *Западу*, съ Имеретіею, Ахалцихскою провинціею и Турецкими владѣніями.

### § 123.

*Горы.*

Цѣпи горъ, хребты и примѣчательнѣйшія вѣтви, простирающіяся по Грузіи, суть:

*Кавказскія горы*, ограждающія Грузію съ Сѣвера, изъ оныхъ въ семь мѣстъ высочайшія суть: *Казбекъ*, лежащая вправо отъ военно-Грузинской дороги, противъ селенія сего имени; *Крестовал* и *Гутъ* горы, по отлогостямъ

(\*) Уездъ сей подраздѣляется на 6 магаловъ или округовъ.

(\*\*) Нынешній Душетскій уездъ, Горійскій и часть Телавскаго составляли древле Карталинію, остальная часть Телавскаго уезда и Борчалинская Дистанція Сомхетію, а уезды Телавскій и Сигнагскій Кахетію и Кизикъ.

коихъ проложена означенная дорога; сіи три горы находятся въ Дистанціи Горскихъ народовъ; *Душетская* гора, лежащая близъ города Душета, также не мадоважна; и сія цѣпь горъ нижними своими отлогостями доходитъ до самаго Тифлиса, ограждая оный съ Сѣвера.

Хребетъ Кавказскихъ горъ, отъ Коби, въ верстахъ 50, склоняется на Юго-Востокъ, и, отдѣляя отъ Грузіи земли Кистинцевъ, Ингушей и Кагутхаевцевъ, составляетъ въ семь мѣсть Сѣверо-Восточную границу оной. Въ ущельяхъ сихъ горъ обитаютъ Хевсурь, Пшавы и Тушинцы.

Отъ земли оныхъ послѣднихъ, хребетъ продолжаетъ простираться на Юго-Востокъ до самаго Дагестана; близъ же ущелья Дидойскихъ *Лекзинъ* находится отрасль сего хребта, имѣющая направленіе прямо на Югъ и съ рѣками Алазанью и Курюю составляющая восточную границу Грузіи и отдѣляющая оную отъ Дидойскихъ *Лекзинъ*, Чаро-Бѣлоканской области, владѣнія Султана Элисуйскаго и Шекинской провинціи.

По южной границѣ простираются горы *Алагеэскія*, изъ коихъ значительный хребетъ (собственно такъ называемый) *Алагеэзъ* ограждаетъ Дистанцію Шурагельскую, горы *Улашихъ* и *Калмурю* Дистанцію Казахскую, а *Шагъ-дагъ* Дистанцію Шаламидельскую. Гора сія конечными восточными отраслями своими соединя-

ялется съ горами Карабагскими.

На юго-западной границѣ къ берегамъ рѣкъ Куры и впадающей въ нее Алгеты, тянутся изъ провинціи Ахалцихской цѣпи горъ *Ахалцихскихъ*, которыя вѣтвями своими (хребты Кодіанъ, Джамджамъ и Саджіа) отдѣляютъ между прочимъ Горійскій уѣздъ отъ Сомхетин или Дистанціи Борчалинской. Одна изъ сихъ вѣтвей взяла направленіе на Юго-Востокъ и чрезъ Дистанцію Борчалинскую, гдѣ именуется *Блиблхскими* горами и которую отдѣляетъ отъ Шурагельской соединилась съ Алагезскими; другая же вѣть, получивъ направленіе къ Сѣверо-Западу и приближаясь къ рѣкѣ Курѣ крутыми и высокими скалами, составляетъ Боржомское ущелье, такъ называемое отъ небольшого замка, развалины коего и по-нынѣ видны; а дальнѣйшими отраслями, въ направленіи уже прямо на Востокъ, тянется до самаго Тифлиса, ограждая оный съ юго-западной стороны; здѣсь, по своей величинѣ примѣчательна гора *Диди* (то есть большая), составляющая часть границы между Горійскимъ и Тифлискимъ уѣздами.

Отъ Боржомскаго ущелья прямо на Сѣверъ простираются горы *Задубанскія* или *Ваханскія*, ограждавшія некогда Ваханское владѣніе, вошедшее нынѣ въ составъ Горійскаго уѣзда; къ нимъ прилегаютъ отрасли Кавказскаго главнаго хребта — горы *Двалетскія* и *Лихійскія*, между

коими и горою Казбекъ, лежить Осетія. Заду-  
банскія, Двалетскія и Лихійскія горы отдѣ-  
ляютъ Грузію отъ Имеретин и Осетин.

§ 124.

*Кура*, протекши Ахалцихскую провинцію, вхо- *Вод.*  
дитъ чрезъ Боржомское ущелье въ Горійскій  
уѣздъ, имѣя направленіе юго-восточное, про-  
текаетъ чрезъ Тифлисскій уѣздъ, омывая вмѣстѣ  
съ тѣмъ западную часть Душетскаго, а потомъ  
теченіемъ своимъ отдѣляетъ Сигнагскій уѣздъ  
отъ Татарскихъ Дистанцій и Елисаветополь-  
скаго уѣзда.

Въ Куру впадаютъ съ лѣвой стороны слѣ-  
дующія рѣки: *Арагви*, — составляется въ Душет-  
скомъ уѣздѣ изъ двухъ рѣчекъ, имѣющихъ свой  
истокъ и протекающихъ въ землѣ Хевсуровъ; —  
впадаетъ въ Куру близъ селенія Мцхетъ; къ  
судоходству неспособна.

*Алазань* вытекаетъ въ землѣ Тушинцевъ изъ  
горы Барбали, протекаетъ уѣзды: Телавскій и  
Сигнагскій, конемъ служитъ восточную грани-  
цую, и, соединившись въ семь послѣднемъ, на  
степи Упударской, съ рѣкою *Юрою*, вытекаю-  
щею тоже изъ земли Тушинцевъ, впадаетъ въ  
Елисаветопольскомъ уѣздѣ на степи Самухской  
близъ селенія Самухи; къ судоходству неспо-  
собны, въ сухое время года удобопроходимы  
въ-бродъ. Изъ множества рѣчекъ, впадающихъ  
въ Алазань и Юру, примѣчательная есть *Чере-  
месхеви*, втекающая въ Алазань съ правой сто-

роны и составляющая часть границы между Телавскимъ и Сигнагскимъ уѣздами.

Съ правой стороны; *Алгети*, вытекаетъ изъ горы Куйрацховмикеди, отдѣляющей Горійскій уѣздъ отъ Борчалинской Дистанціи, и служитъ границею между сего Дистанціею и Тифлискимъ уѣздомъ. Отъ селенія Богви. (Борчалинской Дистанціи) расширяется и течетъ по равнинѣ до самаго впаденія въ Куру близъ селенія Демурчасаль, Броды находятся по всему ея теченію; въ цоловодѣ, какъ переходъ, такъ и переѣздъ чрезъ оныя опасенъ, и нерѣдко на короткое время прерывается сообщеніе; вода чистая и здоровая; изобилуетъ рыбою, особенно форелью; по узкости своей и мало-важной глубинѣ, несудоходна.

*Кцил* или *Храмъ* вытекаетъ изъ хребта горъ, отдѣляющаго Горійскій уѣздъ отъ Борчалинской Дистанціи, и именно истокъ его между горами Цхрацхаростави и Черули, въ 8-ми верстахъ отъ хребта Кодіанъ. Вытекая небольшимъ ручьемъ, рѣка сія отъ впадающихъ въ нее рѣчекъ и ручьевъ, значительно увеличивается и быстро протекши чрезъ пограничныя ущелья, втекаетъ въ Борчалинскую Дистанцію, въ которой, ослабивъ свое теченіе и перемѣняя безпрестанно направленіе свое, впадаетъ наконецъ въ Куру, верстахъ въ двухъ за селеніемъ Цинцискарю. Рѣка Храмъ примѣчательна своимъ крас-

нымъ мостомъ (\*). Она принимаетъ съ правой стороны въ Борчалинской Дистанціи, за укрѣпленнымъ селеніемъ Борчалю, рѣку *Бамбахъ*, которал вытекаетъ въ Бамбахской Дистанціи, изъ горы Саріори, потомъ входитъ въ Борчалинскую, гдѣ принимаетъ въ себя съ лѣвой стороны рѣку *Дебеду* или *Каленную*, вытекающую изъ той же цѣпи горъ, только въ Борчалинской Дистанціи.

*Ганжа* вытекаетъ въ Елисаветопольскомъ уѣздѣ изъ горъ; на обоихъ берегахъ оной стоитъ городъ Елисаветополь; впадаетъ въ Курю близъ селенія Карасакаль.

*Куракгай* вытекаетъ изъ урочища Дарала-

---

[\*] Онь построена изъ кирпича, а основаніе арокъ изъ дикаго тесаннаго камня. Въ длину имѣетъ 71 сажень, въ среднѣи ширину двѣ, а на концахъ по  $5\frac{1}{2}$  сажень; верхъ моста выстланъ булыжникомъ. Поддерживается онь четырьмя арками, изъ конхъ самая большая имѣетъ въ основаніи 15 сажень. На среднѣи моста, возмѣ шериль, находится башенка, въ которой небольшая круглая лѣстница ведетъ въ комнату, устроенную внутри моста, между арокъ: комната сія круглая и имѣетъ на обѣ стороны къ рѣкѣ двери. Потолокъ оной украшенъ гранью и сдѣланъ изъ тажи искусно выполированной, такъ что кажется мраморнымъ. Внутри концевъ моста устроены два каравансарая, съ нѣсколькими комнатами, безъ оконъ, — слабый дневной свѣтъ проходитъ только въ двери. Таковое устройство моста явно показываетъ его назначеніе: здѣсь останавливались караваны, шедшіе въ Тифлисъ и оплачивались пошлинами; чрезъ сей мостъ дорога идетъ въ Тифлисъ изъ Елисаветополя, Шуши, Эривани, Нахичевани и Персіи.

Построеніе ояго приписываютъ Грузинскому Царю Ростому, жившему въ половинѣ XVII вѣка.



гезъ, на южной границѣ Елисаветопольскаго уѣзда и отдѣляетъ оный съ восточной стороны отъ Карабагской провинціи.

*Артагай* выходитъ въ Карскомъ Пашалыкъ изъ горы, верстъ за 10 отъ урочища Караагачъ, что въ Дистанціи Борчалинской, протекаетъ въ прямомъ направленіи на Югъ по границамъ Дистанцій, какъ сей такъ и Шурагельской, и, составивъ тѣмъ часть западной границы Грузіи, впадаетъ въ рѣку Араксъ на общей границѣ Карскаго Пашалыка съ Армянскою областію.

*Терекъ* вытекаетъ въ Осетіи изъ горы Ресъ, замыкающей отъ Сѣвера Трусовское ущелье, протекаетъ отъ Коби на Сѣверъ по военно-Грузинской дорогѣ и нѣсколькими рукавами впадаетъ выше Дагестана въ Каспійское море.

#### В) ОЗЕРА:

Озеро *Ксинъ* или *Джамуръ* лежитъ въ Джамурскомъ ущельи, что въ Осетіи; изъ онаго вытекаетъ большая Ліафа.

Маленькое озеро *Бисхури* лежитъ на границѣ между Горійскимъ уѣздомъ, Ахалцихомъ и Борчалинскою Дистанціею; имѣетъ въ окружности не болѣе 15 верстъ.

Озеро *Тапараванъ*, имѣющее въ окружности болѣе 20 верстъ, и озера *Дюмагюль* и *Модотана* лежатъ на границѣ между Борчалинской Дистанціей и Ахалцихомъ. Сіи озера составляютъ собою часть западной границы

Грузин; довольно глубоки, рыбою/изобильны: въ особенности попадаетъ лаксъ-форель (петрушка *Salmo Faris*).

§ 125.

Хребты горъ и вершины отраслей имѣютъ, *К р ѣ ж ь* вообще кражъ каменистый; но помѣръ отдалѣ- *горь, каче-* ния отъ вершины, грунтъ земли становится *ство почвы,* глинистый и хрящеватый, а съ приближеніемъ *климатъ и* къ равнинамъ, орошаемымъ водою, почва превра- *естествен-* щается въ черноземъ, смѣшанный съ известью. *ныхъ произ-* *веденій.*

Естественныя произведенія тѣже, что въ Закавказскомъ краѣ вообще, за исключеніемъ: семени гена—черчакъ; деревьевъ самшитовъ, лимонныхъ и апельсиновыхъ; тигровъ, бобровъ поремней, каракулаковъ, дикобразовъ, соболей; осетровъ, былугъ и севрюгъ.

Сѣрные ключи находятся:

а) Невдалекъ отъ вершины рѣки Шависцхали и при впаденіи оной въ Куру, близъ разореннаго селенія Пана; пограничные жители Ахалцихской провинціи признаютъ ихъ цѣлительными и часто приходятъ къ онымъ купаться.

б) Въ Тифлисъ, гдѣ снабжаютъ водою бани, близъ нихъ устроенныя для купанья.

в) На границѣ Тушинской Дистанціи съ Телавскимъ уѣздомъ на горѣ Абано.

*Примѣчаніе:* О климатѣ см. § 4.

§ 126.

Грузія, простираясь отъ укрѣпленія Даріала, *Простран-* до урочища Даралагезскаго, отдѣляющаго Ели- *ство и на-* *родонаселе-* *ніе.*

саветопольскій уездъ отъ Армянской области и провинціи Карабагской, на 300, а отъ Борджомскаго ущелья, составляющаго самый западный пунктъ, до впаденія рѣки Куракчай въ Елисаветопольскомъ уездѣ, на 320 верстѣ, заключаетъ всего пространства около 40,000 квадратныхъ верстѣ. Народонаселеніе же оной состоитъ изъ 380,000 душъ обоего пола.

*Таблица пространства и народонаселенія, по уездамъ и дистанціямъ.*

УЕЗДЫ И ДИСТАНЦИИ	КВАДРАТ. ВЕРСТѢ	ЧИСЛО ДУШЪ
Уезды: 1 Тифлискій.	800	42000
2 Душетскій.	780	20000
3 Горійскій.	4000	48000
Земля Осетинъ.	1900	15500
Телавскій.	4000	47000
Сигнагскій.	6000	45000
Елисаветопольскій.	3000	41000
Дистанціи: Горскихъ народовъ.	2000	8000
Тушинская.	1120	5720
Пшав-Хевсурская.	1600	10780
Борчалинская.	6000	25000
Казахская.	2800	33500
Бамбахская и Шурагельская.	2800	22000
Шаммадильская.	3200	16500

Народы, населяющіе Грузію, раздѣляются, по происхожденію своему, по вѣрѣ, и по языку,

на пять классовъ: первый составляютъ *Грузины*, второй *Армяне*, третій *Татары*, четвертый *Осетины* и пятый *Хевсурь*.

Грузины преимущественно обитаютъ въ первыхъ пяти уѣздахъ, т. е. въ Душетскомъ, Тифлисскомъ, Горійскомъ, Телавскомъ и Сигнагскомъ. Не занимаясь промышленностію, они почти исключительно населяютъ однѣ только деревни и заслуживаютъ въ полной мѣрѣ наименование хлѣбопашцевъ; исповѣдуютъ Христианскую вѣру Греко-Грузинскаго исповѣданія; говорятъ Грузинскимъ языкомъ. Къ сему разряду принадлежатъ *Тушинцы* и *Пшавы*. Грузинъ считается около 115,000, Тушинцевъ 6,120, а Пшавовъ 5,180 душъ обоюго пола. Армянъ находится въ Грузіи 144,000, Татаръ 77,500; Осетинъ 20,000, Хевсуръ 6,200 душъ.

Кромѣ сихъ народовъ, обитаютъ въ Грузіи: *Нльцы* (близъ Тифлиса и въ уѣздахъ Телавскомъ и Елисаветопольскомъ), *Греки* (въ Борчалинской, Бамбахской и Шурагельской Дистанціяхъ) и *Еорси* (въ Тифлисскомъ и Горійскомъ уѣздахъ); не считая еще Русскихъ и иностранцевъ, временно проживающихъ въ Грузіи.

*Примѣчаніе.* О свойствахъ, образѣ жизни, сословіяхъ, вѣроисповѣданіяхъ, языкахъ и степени просвѣщенія, смотр. Часть I. § 46. Отд. III, V и VI.

§ 127.

*Народная  
промышленность.*

а) *Хлѣбопашество.*

Въ 1829 году считалось въ Грузіи земли, занятой подъ хлѣбъ, 728,000 десятинъ, на коихъ было посѣяно 308,200 четвертей разнаго хлѣба, а собрано около 6,000,000 четвертей.

б) *Скотоводство.*

Въ томъ же году числилось въ Грузіи рога-таго скота болѣе 300,000 головъ, въ числѣ коего буйволовъ около 99,250.

Маловажные конскіе заводы находятся во всѣхъ областяхъ Грузіи; лошади раздѣляются на три породы: 1) Грузинскую, 2) Горскую и 3) Татарскую. Лошадей считалось въ 1829 году до 60,000.

Эшаконъ болѣе 60,000, свиней болѣе 160,000, овецъ болѣе 700,000 штукъ.

Ежегодный сборъ масла и сыра полагается въ Грузіи: масла до 559,000, а сыра до 875,000 литръ (литра имѣетъ 9 фунт.). Цѣна на сѣи произведенія въ Тифлисъ въ 1831 году была слѣдующая: литра масла отъ 1 руб. до 1 руб. 50 коп., а сыру отъ 45 до 60 коп. серебромъ. Грузины могутъ имѣть ежегодно для своего употребленія около 218,000 шкуръ. Буйволовая кожа покупается въ Тифлисъ за 4 и 5 руб., воловьѣ за 2 руб. 45 коп. и 3 руб. серебромъ. Стрижка овецъ производится въ Іюнь мѣсяцъ, и каждая овца въ сложности дать можетъ по полъ-литрѣ шер-

сти; следовательно ежегодно получается болѣе 350,000 литръ шерсти. Цѣна за литру отъ 60 до 80 коп. серебромъ.

в) *Лѣса, садоводство и огородничество.* Смот. Часть I. Отдѣл. IV.

г) *Винодѣліе.*

Въ Грузіи ежегодно выдѣлывается винограднаго вина около 4-хъ милліоновъ ведръ. Вино продается по абазу (20 коп. серебромъ) и по два абазы за тунгу (три тунги съ небольшимъ составляютъ наше ведро), а спиртъ по 2 руб. серебромъ за ведро; промышленные Армяне часто закупаютъ въ Кахетіи будущіе урожаи винограда и отъ того дѣлаются монополистами. На закупку иностранныхъ винъ Тифлисское купечество употребляетъ около 50,000 рублей серебромъ ежегодно.

д) *Пчеловодство.*

Пчеловодство весьма незначительно: ульевъ считается около 20,000.

е) *Шелководство.*

Шелководствомъ занимаются только въ Шамадильской Дистанціи, Сигнагскомъ и Елисаветопольскомъ уѣздахъ. И вообще въ Грузіи, особенно въ Тифлисскомъ уѣздѣ и Кахетіи, занимаются болѣе обработываніемъ шелка сырца, нежели разведеніемъ онаго.

ж) *Обработываніе хлопчатой бумаги.*

Жители Грузіи занимаются также болѣе обработываніемъ привозной хлопчатой бумаги,

нежели разведеніемъ оной у себя, и для сего вывозятъ изъ Армянской области и Персіи ежегодно около 25,000 пудъ. Съ успѣхомъ, хотя и въ маломъ количествѣ, она произрастаетъ въ Сигнагскомъ и Елисаветопольскомъ уѣздахъ и въ Дистанціяхъ: Шаммадильской, Казахской и Борчалинской.

э) *Рыболовство.*

Ловли, приносящія доходъ казнѣ, находятся въ Тифлисскомъ уѣздѣ, въ Елисаветопольскомъ, при устьѣ Самухи, и двѣ въ Борчалинской: одна на рѣкѣ Дебедѣ, другая на рѣкѣ Храпѣ, первая приноситъ по откупу въ годъ 177, а другая 120 руб. серебромъ.

и) *Руды.* См. Ч. I. Отд. IV. Гл. X. § 65.

і) *Мануфактуры.*

Въ Грузіи нѣтъ фабрикъ, за исключеніемъ Тифлисской шелкомотальной.

Издѣлія вырабатываются въ домахъ и лавкахъ. За симъ слѣдуетъ исчисленіе оныхъ.

	дома и лавки.
1. Позументныхъ . . . . .	1
2. Плющильныхъ . . . . .	32
3. Мѣдныхъ . . . . .	20
4. Желѣзныхъ . . . . .	46
5. Красильн., гдѣ окрашиваются бурметъ, шерсть и Лекзинское сукно .	97
6. Набойка на-подобіе ситца . . . .	38
7. Хлопчатая бумага, бязь и полотно.	1267
8. Шелковыя матеріи . . . . .	204

9. Шерсть . . . . .	9
10. Кожевенныхъ малозначущихъ за- водовъ . . . . .	24
11. Квасцовый заводъ . . . . .	1
12. Мѣдныхъ заводовъ . . . . .	9
13. Гончарныхъ заводовъ . . . . .	20
14. Кирпичныхъ . . . . .	80

к) *Торговля*. См. Ч. I. Отд. IV. Глава II.

§ 128.

*Грузинскій Гражданскій Губернаторъ* имѣеть *Образъ*  
всѣ права, сему званію предоставленныя. *управленія*  
*по Грузіи*

*Верховное Грузинское Правительство* со-  
стоитъ изъ трехъ Экспедицій, обязанности коихъ  
видны изъ ихъ названій.

1) *Исполнительная*, то же, что Губернское  
Правленіе.

2) *Казенная*, то же, что Казенная Палата.

3) *Суда и расправы*, то есть соединенныя  
имѣеть Гражданская и Уголовная Палаты.

Каждая изъ сихъ Экспедицій имѣеть свое  
отдѣльное присутствіе, но дѣла особенной важ-  
ности, требующія общихъ соображеній, по  
предложеніямъ Главно-Управляющаго, рассмат-  
риваются въ общемъ собраніи Верховнаго Гру-  
зинскаго Правительства, которое составляется  
изъ Губернатора, какъ Предсѣдателя Исполни-  
тельной Экспедиціи, Начальниковъ прочихъ  
Экспедицій и Совѣтниковъ оныхъ.

При Верховномъ Грузинскомъ Правительствѣ  
находятся *Губернскій Прокуроръ* и два *Стрлп-*



шихъ, одинъ казенныхъ дѣлъ, другой уголовныхъ.

При Исполнительной Экспедиціи состоятъ  
*Губернскій Землемѣръ* и *Губернскій Архитек-  
торъ*.

Сверхъ того въ Тифлисѣ находятся слѣдую-  
щія присутственныя мѣста:

*Грузино - Имеретинская Синодальная Кон-  
тора*.

*Врачебная Управа*.

*Приказъ общественнаго призрѣнія*.

*Совѣстный Судъ*.

*Дворянская Опек*.

*Тифлисская Областная Почтовая Контора*.

*Тифлисская Таможня*.

*Грузинское Техническое Отдѣленіе* по строи-  
тельной части.

9-ть *Комитетовъ*.

1) Для открытія казенныхъ имуществъ, при-  
своенныхъ частными лицами.

2) О приведеніи города Тифлиса въ лучшее  
устройство.

3) Для составленія проекта объ устройствѣ  
Магометанскихъ провинцій.

4) Для надзора по шелкомотальной фабрикѣ  
купца Кастелло.

5) Для предохраненія Закавказскаго края отъ  
внесенія чумной заразы.

6) Для составленія инструкціи въ руковод-  
ство межевой конторѣ Закавказскаго края.

7) Для устройства квартирной части въ Тифлисъ и другихъ городахъ Грузіи.

8) Для изслѣдованія причинъ повальныхъ болѣзней и смертности въ Закавказскомъ краѣ.

9) Комитетъ переселенія Христіанъ изъ-за границы въ наши предѣлы, который имѣетъ отдѣленіе свое въ Ахалцихъ.

Дѣлами Дворянства завѣдываютъ *Губернскій* и *Уѣздные Предводители* и *Дворянское Депутатское Собраніе*. Просьбы объ утвержденіи въ дворянскомъ достоинствѣ разсматриваются первоначально въ семь собраніи, потомъ поступаютъ въ общее собраніе Верховнаго Грузинскаго Правительства, отъ коего представляются на разсмотрѣніе Главно-Управляющаго, который уже и препровождаетъ оныя въ Правительствующій Сенатъ.

Находящимися въ Грузіи карантинами завѣдываютъ *Карантинный Инспекторъ* и его *Помощникъ*.

### § 129.

а) По уѣзду *Тифлисскому*, къ коему по суд-<sup>По уѣздамъ</sup>  
<sup>и Дистан-</sup>  
ной части присоединены уѣздъ *Душетскій* и *цѣльмъ*.  
*Дистанціи: Татарскія* и *Горскихъ народовъ*,  
управленіе состоитъ изъ слѣдующихъ мѣстъ и  
лицъ.

1) *Градской Полиціи*, завѣдывающей городомъ Тифлисомъ и примыкающими къ оному деревнями: Куки, Чугуреты и Гарпухи.

2) *Управы Земской Полиціи*, власть коей

распространяется на одинъ только уѣздъ Тифлисскій.

3) *Уѣзднаго Суда*, въ который поступаютъ всѣ дѣла, начинающіяся по городу Тифлису, не имѣющему Магистрата, по уѣздамъ Тифлискому и Душетскому и по вышеупомянутымъ Дистанціямъ.

По полицейской же части, Дистанціи управляются независимо отъ Управы Земской Полиціи, особыми Приставами, кои занимаются словеснымъ разбирательствомъ частныхъ жалобъ, окончательнымъ рѣшеніемъ тяжбвыхъ дѣлъ, не превышающихъ цѣною 100 руб. серебромъ, и наказаніемъ на мѣстѣ воровъ, если кража незначительна; всѣ же другія дѣла и преступники представляются Тифлискому Уѣздному Суду.

4) *Уѣзднаго Стрѣлцаго.*

5) *Казначей.*

6) *Лекаря.*

7) *Землемѣра*, назначеннаго для уѣзда Тифлисскаго и Дистанціи Борчалинской и Бамбахской.

б) *По Горійскому уѣзду, къ коему по судной части присоединена Осетія.*

1) *Окружный Начальникъ.*

Власть его простирается на Градскую и Земскую Полиціи; онъ вмѣстѣ съ тѣмъ есть Предсѣдатель Уѣзднаго Суда.

2) *Уездный Судъ*, въ который *поступаютъ* и дѣла *Осетинъ* (\*).

3) *Земская Полиція*.

4) *Полицеймейстеръ города Гори*.

5) *Стряпчий*.

6) *Казначей*.

7) *Землеміръ*, назначенный и для *Душетскаго уѣзда*.

8) *Лекарь*.

в) *По Душетскому уѣзду*:

1) *Полицеймейстеръ города Душета*.

2) *Земская Полиція*.

3) *Стряпчий*.

4) *Казначей*.

5) *Лекарь*.

г) *По уѣздамъ Телавскому, Сигнагскому и Елисаветопольскому, изъ коихъ къ первому присоединены Түшетіа и Пшавъ-Хевсурія*.

Управленія Телавскимъ, Сигнагскимъ и Елисаветопольскимъ уѣздами учреждены временно. Въ каждомъ изъ сихъ уѣздовъ находятся слѣдующія мѣста и отдѣльныя части:

1) *Окружный Начальникъ*, онъ же и *Предсѣдатель Окружнаго Суда*.

2) *Окружной Судъ*, въ коемъ производится

(\*) Власть Правительства Горійскаго надъ Осетинами распространяется только на тѣ селенія, кои лежатъ близъ границы уѣзда; по мѣрѣ отдаленія оныхъ въ неприступныя ущелья, вліяніе Правительства ослабѣваетъ, и наконецъ самыя отдаленныя селенія повинуются, и то по произволу, однимъ старшинамъ своимъ.

дѣла полицейскія, по исполнительной части и судебныя.

3) *Полицеймейстеръ*; въ Елисаветополь же Градская Полиція.

4) *Уѣздный Стрѣлкій*.

5) *Казначей*.

6) *Лекарь*.

Къ Телавскому уѣзду принадлежатъ Горскіе народы: Пшавы, Хевсуры и Тупшынцы. Они подвѣдомственны Телавскому Окружному Начальнику и состоятъ въ зависимости у двухъ особыхъ *Приставовъ, Пшавъ-Хевсурскаго и Тупшинскаго*.

### § 130.

*По селеніямъ.*

Селенія въ Грузіи управляются, смотря, кому принадлежатъ обыватели оныхъ, или помѣщиками, или казною, или духовною властію; непосредственно же зависятъ отъ выбираемыхъ сими властями старшинъ, кои въ уѣздахъ: Душетскомъ, Тифлисскомъ, Горійскомъ, Телавскомъ и частию Сигнагскомъ, а также и у всѣхъ Горскихъ народовъ, называются *Нацвалами*; въ остальной части Сигнагскаго уѣзда, именуемой Кизихъ, *Кевхами*; въ Татарскихъ же Дистанціяхъ и Елисаветопольскомъ уѣздѣ, *Агаларами*. Они утверждаются Гражданскимъ Губернаторомъ; къ нимъ опредѣляются Помощники, ими самими избираемые и называющіеся у

Нацваловъ и Кевховъ *Кзирами*, а у Агаларовъ *Кевхами* (\*).

§ 131.

Примѣчательныя мѣста въ Грузіи суть:

1) Тифлисъ (\*), столица Закавказскаго края, и главный городъ, лежитъ подъ  $41^{\circ} 41' 41''$  сѣверной широты и  $62^{\circ} 51' 41''$  восточной долготы.

*Примѣча-  
тельныя  
мѣста.*

Тифлисъ раздѣляется рѣкою Курою на двѣ части. Городъ лежитъ по правую сторону рѣки; на лѣвой сторонѣ расположено обширное предмѣстье, называемое *Авлабаромъ*. Сверхъ того собственно то, что составляетъ городъ, раздѣляется еще на двѣ, отличныя одна отъ другой части: на *старый* и *новый городъ*. Границы стараго города очерчены остатками древнихъ укрѣпленій.

На юго-западной части онаго возвышаются надъ горою древнія крѣпостныя башни, отъ которыхъ съ одной и съ другой стороны простираются развалины городскихъ стѣнъ. Съ одной стороны стѣны сіи опускаются по скату горы къ югу до мѣста, называемаго Банными воротами, гдѣ построены мостъ чрезъ оврагъ, въ который втекаютъ изъ банъ минеральныя

(\*) Такое же сельское управленіе въ Имеретіи, Гуріи и Мингреліи.

(\*\*) Онъ составлялъ древле селеніе, славившееся съ V столѣтія цѣлительностію своихъ теплыхъ минеральныхъ источниковъ, отъ коихъ и городъ получилъ свое наименованіе, ибо *Тлизици* значить по-Грузински *теплый*.

воды. Сей оврагъ, впадающій въ Куру въ недалежномъ разстояніи отъ моста, составляетъ остальную часть южныхъ предѣловъ города. Съ другой стороны стѣна, простираясь отъ означенныхъ башенъ по горѣ на пространствѣ около 100 сажень, поворачиваетъ вдругъ подъ угломъ 45 градусовъ внизъ, и, такимъ образомъ, обхватывая городъ съ юго-западной и сѣверной сторонъ, оканчивается у самого берега Куры. Въ вышеописанной стѣны съ западной и сѣверной сторонъ, простирается собственно такъ называемый Новый городъ. Онъ отличается отъ стараго красивыми, на Европейскій вкусъ выстроенными, зданіями и широкими улицами. Большая часть онаго называется Грузинами *Горетубанью*. За упомянутымъ выше Баннымъ оврагомъ возвышается къ югу отдѣльная часть города, простирающаяся на три четверти версты до Елисаветопольской заставы. Она почти вся состоитъ изъ садовъ и загородныхъ домовъ.

Въ городѣ Тифлисѣ считается 25,290 душъ обоюго пола, изъ коихъ однихъ Армявъ 18,820. Изъ сего народонаселенія ежегодно умираетъ около 600, а вновь рождается около 860 душъ обоюго пола.

**ТАБЛИЦА НАРОДОНАСЕЛЕНИЯ ТИФЛИСА.**

Число жителей в Тифлисе.	Грузинь		Армянь		Магомет.		Душ.		Обоего пола душъ.
	Муж	Жен	Муж.	Жен.	Муж.	Жен.	Муж.	Жен.	
Макалаковъ или гражданъ казен- ныхъ и церков- ныхъ . . . . .	60	50	1330	1170	—	—	1390	1220	2610
Казенныхъ и удѣльныхъ кре- стьянъ . . . . .	900	830	5320	4810	310	280	6530	5920	12450
Неплатящихъ податей . . . . .	9	12	67	40	12	10	88	62	150
Крестьянъ пер- ковныхъ и вы- ходцевъ изъ Эч- мсадина . . . . .	420	380	1160	990	—	—	1580	1370	2950
Крестьянъ помѣ- щичьихъ . . . . .	620	560	1730	1480	60	50	2410	2090	4500
Свободныхъ и разпочинцевъ . .	70	80	440	110	—	—	210	190	400
Имеретинъ вре- менно проживаю- щихъ . . . . .	—	—	—	—	—	—	250	50	300
Евреевъ такихъ же . . . . .	—	—	—	—	—	—	50	40	60
Князей и Дво- рянъ постоянно живущихъ . . . .	—	—	—	—	—	—	670	420	1090
Духовенства . . .	170	116	265	208	1 ахундъ.	—	386	314	780
1) Възвѣтъ съ Гре- короссійскими и Греческими.		1)	2)						
2) Въ семь чиселъ 5 Католическихъ.									
<b>Итого .</b>	<b>2199</b>	<b>2018</b>	<b>10012</b>	<b>8808</b>	<b>383</b>	<b>340</b>	<b>13574</b>	<b>11636</b>	<b>25290</b>



Въ городѣ считается домовъ . . . . .	1,640
На Горетубани . . . . .	570
На Авлабарѣ . . . . .	970
Въ дер: Харпугъ, къ городу принадл.	80
Въ садахъ . . . . .	15
	<u>Итого . 3,275.</u>

Въ городѣ лавокъ . . . . .	1,144	
Караванъ-сараявъ . . . . .	5	
Авбаровъ съ товарами . . . . .	60	
Баня . . . . .	5	
Постояльхъ дворовъ . . . . .	14	
Мельницъ . . . . .	17	
Садовъ . . . . .	50	
Заводовъ {	Гончарныхъ . . . . .	4
	Кирпичныхъ . . . . .	30
	Кожевенныхъ . . . . .	3
Трактировъ . . . . .	5	
Красилень . . . . .	6	
Церквей {	Русскихъ, . . . . .	4
	въ числѣ коихъ 1 соборъ.	
	Грузинскихъ . . . . .	12
	Греческихъ . . . . .	2
	Армянскихъ . . . . .	23
Католическая . . . . .	1	
Татарская мечеть . . . . .	1	

На содержаніе полиціи собирается:

1) Съ домовъ около 4,500 руб. серебр.

2) Съ получаемого до-

хода съ домовъ, лавокъ

и другихъ заведеній

(около 90 т.), по 5 коп.

съ рубля около . . . . . 4,500 ——— ———

3) Съ торгующихъ въ  
городъ . . . . . 2,100 ——— ———

Итого . 11,100 руб. сереб.

На общественныя надобности по городу дѣлается съ жителей сборъ, составляющій не мене 4,500 рублей серебромъ.

Съ откупныхъ статей по городу поступаетъ въ казну ежегодно 22,855 руб. серебромъ, а именно:

- |  |       |
|--|-------|
| 1) Рыбная статья доставляетъ . . . . .       | 2,200 |
| 2) Винная . . . . .                          | 4,850 |
| 3) Казенныя красильни . . . . .              | 3,600 |
| 4) Штемпельная . . . . .                     | 4,900 |
| 5) Мимбашская .. . . .                       | 1,555 |
| 6) Бани . . . . .                            | 3,000 |
| 7) Вѣсовая . . . . .                         | 1,250 |
| 8) Мыльная . . . . .                         | 1,060 |
| 9) Продажа спирта . . . . .                  | 600   |
| 10) Поземельныя съ домовъ и лавокъ           | 600   |
| 11) Съ казенныхъ лавокъ и конюшенъ . . . . . | 130   |
| 12) Конопляная . . . . .                     | 110   |

Кромѣ того жители платятъ въ казну ежегодно:

- |                                   |       |
|-----------------------------------|-------|
| Макалаки или граждане ; . . . . . | 4,000 |
| Вновь поселившіеся . . . . .      | 1,800 |
| Удѣльные крестьяне . . . . .      | 2,800 |

Итого . . . 8,600 руб.  
серебромъ.

И вносятъ разнаго рода хлѣбомъ 100 четвертей.

2) Изъ числа селеній Тифлискаго уѣзда, примѣчательнѣйшее есть *Мухетъ*, расположенное при соединеніи Арагви съ Курою, верстахъ въ 20-ти отъ Тифлиса на сѣверъ. Оно было въ древности столицею Грузіи; нынѣ состоитъ изъ 124 дворовъ. Въ немъ находится обширный Соборъ, во имя Св. 12-ти Апостоловъ, основанный въ 378 году Мирдатомъ, а совершенно вконченный Царемъ Вахтангомъ Гурь-Асланомъ въ половинѣ V вѣка; здѣсь короновались и погребались Грузинскіе Цари. Построенъ во вкусъ Греческой архитектуры изъ разноцвѣтныхъ тесаныхъ камней. Снаружи на стѣнахъ находятся искусно изсѣченные образа, кресты и другія священныя изображенія, внутренность росписана Греческимъ иконнымъ писаніемъ, нынѣ отъ времени значительно повредившимся. Длина Собора 27 сажень 1 арш, ширина болѣе 12-ти, а вышина около 17 сажень. На правой сторонѣ Собора, среди двухъ колоннъ, поддерживающихъ куполь, сооруженъ каменный столбъ, надъ тѣмъ мѣстомъ, гдѣ некогда былъ сокрытъ Хитонъ Спасителя, изтканный пречистыми руками Пресвятыя Дѣвы Маріи. Предъ Царскими дверями, по сторонамъ амвона, находятся мраморныя, съ надписями на Русскомъ и Грузинскомъ языкахъ, плиты, подъ коими покоится прахъ Ца-

рей Грузинскихъ, Ираклія и Георгія, коимъ воздана сія почеть по повелѣнію Императора Александра. Въ Мцхетѣ находится еще небольшая церковь, во имя Св. Нины, Просвѣтительницы Грузіи, и каменный мостъ, котораго построеніе приписываютъ Помпею, во время преслѣдованія имъ Митридата.

3. С *Марткоби*, съ рассолами поваренной соли.

4) *Городъ Душеть* выстроенъ у подошвы горы Душетской, по обѣимъ сторонамъ военно-Грузинской дороги. Изъ зданій, въ ономъ находящихся, кромѣ занимаемаго присутственными мѣстами, примѣчательны: Царскій Замокъ, съ различными службами, Царскимъ домомъ и двумя церквами; три церкви Грузинскія, одна Армянская; 56 лавокъ (построены изъ дерева и покрыты землею); домъ для принятія проезжающихъ, деревянный, покрытъ черепицею; мельницы на рѣчкѣ Раде, въ 8 верстахъ отъ города. Въ городѣ есть четыре сада, изъ коихъ два Царскихъ: виноградный и фруктовый. Жителей до 1700 душъ обоего пола.

5) С. *Анануръ*, съ карантиномъ и почтовою канторою.

6) *Городъ Гори* лежитъ на берегу рѣки Меджуды, при соединеніи оной съ большою Лиафой. Онъ построенъ полукружіемъ около горы, на вершинѣ коей находится крѣпость, обнесенная каменною стѣною отъ юго-востока

къ сѣверо-западу. Въ городѣ находится 69 лавокъ и духановъ (харчевенъ), 11 мельницъ, 20 церквей Грузинскихъ и Армянскихъ, 15 садовъ. Народонаселеніе онаго простирается до 3,000 душъ обоего пола.

7) Селеніе *Карели*, на правомъ берегу рѣки Куры, въ 20 верстахъ отъ Гори, съ карантинномъ.

8) Селеніе *Сурамъ*, тоже съ карантинномъ.

9) Городъ *Телавъ*, въ коемъ считается 2,680 душъ обоего пола.

10) Городъ *Сигнагъ*, заключаетъ въ себѣ:

	Домовъ около . . . . .	400	
	Жителей обоего пола . . . . .	3,500	
	Лавокъ . . . . .	255	
церквей.	{	Греко-Россійская . . . . .	1
		Грузинская . . . . .	1
		Армянскихъ . . . . .	2
		Заводовъ красильныхъ . . . . .	5
		Кожевенный заводъ . . . . .	1

Значительныхъ зданій городъ не имѣетъ, исключая посредственной величины дома для Окружнаго Начальника, таковаго же для Окружнаго Суда и двухъ маленькихъ и тѣсныхъ гаубтвахтъ. Всѣ сии зданія выстроены собственнымъ иждивеніемъ Сигнагскихъ городскихъ жителей, отъ казны же построено одно только Уѣздное Казначейство.

Близъ города находится крѣпость, построенная при Царѣ Иракліѣ II, для защищенія жи-

телей отъ нечаянныхъ нападеній.

11) Селеніе *Кидели*, въ окрестностяхъ коего находится Монастырь Св. Нины, Провсвѣтительницы Грузіи; здѣсь обрѣтаются и честныя ея мощи.

12) *Городъ Елисаветополь* находится на обоихъ берегахъ рѣки Ганжи подь  $40^{\circ} 40' 36''$  сѣверной широты и  $68^{\circ} 30'$  восточной долготы; до 1803 года, то есть до конечнаго покоренія сего города Россійскими войсками, онъ назывался Ганжою и былъ столицею Ганжинскаго Хавства; простирается вдоль по Ганжѣ на 6, а въ поперечникъ на 4 версты; раздѣляемый рѣкою, состоитъ изъ двухъ частей: собственно городъ населенъ большею частію Татарами, а предмѣстіе, называемое *Колесикентъ*, Армянами. Городъ сей знаменитъ происшедшимъ при ономъ въ прошедшую Персидскую войну совершеннымъ разбитіемъ сорока-тысячнаго корпуса Персіанъ (1826 г.).

Крѣпость Елисаветопольская обширнѣйшая въ Грузіи: она имѣетъ шесть бастионовъ и занимаетъ собою болѣе квадратной версты; бастионы и куртины имѣютъ одежду каменную. Сильныя жары, доходящія лѣтомъ до  $40^{\circ}$  въ тѣни, и нездоровая вода въ рѣкѣ Ганжѣ, которую большею частію разводятъ по каналамъ для поливки садовъ и полей, гдѣ застаиваясь отдѣляетъ азотическія испаренія, — дѣлаютъ Елисаветополь однимъ изъ самыхъ нездоровыхъ

мѣсть въ Грузіи, такъ что Начальство, остав-  
ляя, въ мирное время, Елисаветопольскую крѣ-  
пость, едва можетъ содержать въ городѣ, для  
необходимыхъ карауловъ, 100 человекъ. Лѣ-  
томъ, во время сильныхъ жаровъ, Комендант-  
ское Управленіе, войска и госпиталь удаляют-  
ся въ урочище Зурнабатъ, лежащее ближе къ  
горамъ на дорогѣ въ Карабагъ, гдѣ устроены  
нарочитыя помѣщенія.

Въ городѣ считается

Домовъ . . . . .	2,515.	
Садовъ виноградныхъ . . . . .	718.	
— — — — — Фруктовыхъ . . . . .	676.	
Караванъ-сараявъ . . . . .	6.	
Лавокъ . . . . .	231.	
Мельницъ водяныхъ . . . . .	38.	
Бань . . . . .	4.	
Церквей	} Греко-Россійская . . . . .	4.
		} Армянскихъ . . . . .
Мечетей . . . . .	4.	
Шелковыхъ заводовъ . . . . .	4.	

На сихъ заводахъ выдѣлывается шелку еже-  
годно болѣе 40 пудъ.

Жителей въ городѣ считается около 16,200  
душъ обого пола, изъ коихъ Татаръ 11,100 и Ар-  
мянъ 5,100. Большая часть ихъ лѣтомъ остав-  
ляетъ городъ и кочуетъ въ горахъ, а остаю-  
щіеся по необходимости обыкновенно перено-  
сятъ въ сіе время года лихорадки.

13) Селеніе *Шамхоръ*, примѣчательное одержанною при ономъ побѣдою надъ Персіанами въ прошедшую кампанію.

14) Селеніе *Казбекъ* стоитъ противъ самой горы Казбека; на отлогѣ оной находится древняя церковь весьма уважаемая Осетинами.

15) Противъ селенія Кайшаура, лежащаго въ  $32\frac{1}{2}$  верстахъ отъ Казбека, находится на Ломисской горѣ каменная церковь, сооруженная въ половинѣ V-го вѣка Грузинскимъ Царемъ Вахтангомъ Гургъ-Асланомъ. Въ оной хранится явленный образъ Св. Великомученика и Побѣдоносца Георгія, котораго память чествуютъ Грузинцы въ Среду на 8-й недѣли по Пасхѣ.

16) Въ 4-хъ верстахъ отъ Кайшаура, въ урочищѣ *Квишеть*, находится мѣстопребываніе Пристава или Начальника Дистанціи Горскихъ народовъ.

17) *Индурта*, многолюднѣйшее селеніе Тушинцевъ.

18) *Тквенъ-Пиавели*, главное селеніе Пшавовъ.

19) *Хихмакъ* и *Гуданахъ*, въ Хевсуретіи.

20) *Чриви* и *Ортеви*, главныя селенія Осетинъ.

21) Укрѣпленное мѣстечко, *Аджикале*, построено, если вѣрить Грузинскому Историкъ, Царевичу Вахуштию, въ пемвой половинѣ XV-го столѣтія Персидскимъ Шахомъ Ягубомъ,



есть мѣстопробываніе Главнаго Пристава Борчалинской Дистанціи.

22) Селеніе *Думаниси*, съ карантинномъ.

23) *Крѣпость Цалка*; она имѣеть четыре земляныхъ бастиона, въ каждомъ бастионѣ находится четыре амбразуры. Въ мирное время весь гарнизонъ состоитъ изъ одной роты.

24) Татарское селеніе *Салаглы*, лежащее на правомъ берегу Куры и заключающее въ себѣ 600 домовъ, 2,500 душъ мужескаго и 1,520 женскаго пола, есть мѣстопробываніе Главнаго Пристава Казахской Дистанціи.

25) *Мѣстечко Караклиси*, лежащее на правомъ берегу рѣки Бамбахи, есть мѣстопробываніе Главнаго Пристава Бамбахской и Шургельской Дистанціи; въ ономъ считается 103 семьи и народонаселеніе состоитъ почти изъ однихъ Татаръ.

26) Укрѣпленіе *Джелаль-Оглы* на рѣкѣ Каменкѣ, примѣчательно по возвышенному своему мѣстоположенію и здоровому климату; здѣсь имѣется казенный домъ для Главнаго Пристава.

27) Укрѣпленное мѣстечко *Гумри*, лежащее на обоюдной границѣ съ Карскимъ Пашалыкомъ и состоящее изъ 46 семей Армянскихъ и 176 Греческихъ, есть главное селеніе Шургельской Дистанціи.

28) Мѣстечко *Амирли*, мѣстопробываніе Пристава Шаммадильской Дистанціи, въ ономъ счи-

тается 580 дворовъ, 1820 душъ мужскаго и 1800 женскаго пола.

## П Р И Б А В Л Е Н И Е.

О МОНЕТЪ, ВЪСЪ И МЪРАХЪ, УПОТРЕБЛЯЕМЫХЪ ВЪ ГРУЗИИ.

### I. М О Н Е Т Ы.

Грузинскія монеты, находящіяся нынѣ въ обращеніи, суть:

1) Шауръ равноцѣна . . . . .	5 коп.	} на серебро.
2) Полуабазникъ . . . . .	10 —	
3) Абазникъ . . . . .	20 —	
4) Дваабазникъ . . . . .	40 —	

Русская монета и Голландскіе червонцы находятся во всеобщемъ употребленіи. За нашъ серебряный рубль даютъ 5 абазовъ, за полуимперіаль 25, за имперіаль 50, за червонецъ 15 абазовъ. Ассигнаціи наши имѣютъ ходъ токмо въ городахъ Грузіи, но съ хорошимъ курсомъ.

### II. В ъ с ѣ.

1 Литра составляетъ 9 фунт.

10 литръ . . . . . 1 коду.

(Но Бамбахская кода имѣетъ только 30 фунт. то есть 3 литры съ  $\frac{1}{3}$ ).

Кода . . . . . 2 пуда 10 фунт.

Тагара Елисаветопольская состоитъ изъ 30 чинаховъ, въ чинахъ 36 фунт.

Въ Татарскихъ Дистанціяхъ хотя тагара и со-

держитъ въ себѣ 30 чинаховъ, но въ чинахъ только  $11\frac{1}{2}$  фунтовъ.

Въ Грузіи употребляется еще батманъ, содержащій въ себѣ въ иныхъ мѣстахъ 12, а въ другихъ 15 нашихъ фунтовъ.

Русскій вѣсъ находится также въ употребленіи.

### Ш. М ъ Р А.

Грузинскій аршинъ, бывшій прежде въ употребленіи, заключалъ въ себѣ 22 нашихъ вершка; нынѣ Россійскіе аршины находятся во всеобщемъ обращеніи.

Разстоянія измѣряются верстами. Грузины употребляютъ въ разговорахъ Татарскія агачи и Персидскія фарсанги, равныя нашимъ 7-ми верстамъ.

Единственная мѣра, при хлѣбопашествѣ употребляемая, называется *день паханья* и составляетъ немного болѣе нашей полдесятины; 100 дней паханья составляетъ 54 десятины.

Въ Кахетин мѣра жидкостей есть слѣдующая:

Въ кувшинѣ вина . . . . .	3 вьюка
Во вьюкѣ . . . . .	110 тунгъ.
Въ 3 тунгахъ . . . . .	1 чапа.
Въ 28 чапахъ . . . . .	1 сапальня

Три съ небольшимъ тунги составляютъ наше ведро, и такъ Кахетинскій кувшинъ вина содержитъ около 100 ведръ. Сія кувшинны за-

рыты въ землю и никогда не вынимаются; такъ хранить вино на Востокъ.

Въ Карталинѣи мѣра жидкостей есть слѣдующая:

1 кока вина имѣеть 12 тунгъ.

1 тунга имѣеть 4 чарека.

1 чарекъ . . . 2 пол-чарека.

Ромъ продается въ Грузіи на фунты, и потому учреждена Правительствомъ особая мѣра въ фунтъ и въ два фунта за казеннымъ иттем-пелемъ.

Водка и спиртъ продаются на наши ведра и кварталы.

---

## Г Л А В А П.

### И М Е Р Е Т І Я .

Историческое замѣчаніе о присоединеніи  
оной къ Россійской Имперіи.

Въ началѣ XVIII вѣка Имеретія находилась подъ владычествомъ Турокъ; но по мирному договору, заключенному въ 1774 году, между Россією и Турцією, Имеретинскій Царь Соломонъ I-й, былъ признанъ независимымъ отъ Порты. Преемникъ его, Соломонъ II-й вступилъ въ 1804 году въ подданство Россіи. Въ 1810 году, отъ хищнически напалъ на войска наши,

расположенныя въ его Царствѣ, былъ разбитъ на всѣхъ пунктахъ и бѣжалъ въ Турцію. Съ Марта мѣсяца того года, Имеретія считается Россійскою провинціею.

§ 132.

*Раздѣленіе.* Имеретія раздѣляется на 4 округа; кои суть: 1-й *Кутайскій*, 2-й *Вакинскій*, 3-й *Шовопанскій* и 4-й *Рагинскій*.

§ 133.

*Величина и границы.* Имеретія находясь между 43° и 41° сѣв. широты и между 59° и 61° восточной долготы, граничитъ: къ *Сѣверу* съ Кавказскими горами; къ *Востоку* съ Осетіею и Карталиніею; къ *Югу* съ Ахалцихскою провинціею; къ *Западу* съ Гуріею, отъ коей отдѣляется рѣкою Квапитой и цѣпью горъ Сахавицетскихъ, и съ Мингреліею, отъ коей отдѣляется рѣкою Цхенисцхали, отраслью Кавказскихъ горъ Негодири и рѣкою Аски.

§ 134.

*Горы, воды, прѣжъ горъ, какъ сѣ о погоды, климатъ и естественныя произведенія.* Средина Имеретіи есть долина, образованная отлогостями горъ, окружающихъ сію провинцію, и потому положеніе оной весьма низменно и болотистое; грунтъ сырой, глинистый; воздухъ нездоровый. Естественныя произведенія въ Имеретіи тѣ же, что въ Грузіи, за исключеніемъ красной рыбы и мѣди.

*Примеч.* О рѣкахъ и горахъ смотр. §§ 7, 9 и 10.

§ 135.

Имеретія, простираясь отъ Востока къ Западу, на 80, а отъ Сѣвера къ Югу на 120 верстъ, <sup>Пространство и народонаселеніе.</sup> включаетъ всего пространства около 9,200 квадратныхъ верстъ.

Народонаселеніе Имеретіи въ цвѣтущее состояніе оной, т. е. въ началѣ царствованія Соломона I-го (1782 года), простиралось до 18,980 дворовъ, что составляетъ около 113,000 душъ обоего пола; но при послѣднемъ Царѣ Соломонѣ II-мъ народонаселеніе умалилось; потомъ чума и голодь посѣтили Имеретію, и въ 1817 году считалось только 12,730 дворовъ и около 76,000 душъ обоего пола; съ тѣхъ поръ при неослабныхъ попеченіяхъ Правительства, народонаселеніе увеличивалось постепенно, и нынѣ считается 15,260 дворовъ, и около 100,400 душъ обоего пола, и именно: въ округахъ Кутанскомъ 29,500, Вакинскомъ 31,600, Шоропанскомъ 15,800, и Рачинскомъ 23,500.

*Примѣч.* Народонаселеніе состоитъ изъ Имеретинъ, Осетинъ и малаго числа Армянъ и Евреевъ; о происхожденіи, образѣ жизни, свойствахъ, вѣроисповѣданіяхъ, языкахъ и степени просвѣщенія, смот. Ч. I. Отд. III. V и VI.

§ 136.

а) *Хальбогашество*, въ такомъ же положеніи, какъ и вообще въ Закавказскомъ краѣ. <sup>Народная промышленность.</sup>  
См. § 57.

Сарачинское пшено, конопля, ленъ, простой табакъ и хмѣль едва только удовлетворяють нуждамъ жителей.

б) *Скотоводство*. Незначительное вообще, по причинѣ малости пажити, оно заключается въ особенности въ свиньяхъ, кои во всякое время года, бродя почти безъ всякаго присмотра по пространнымъ лѣсамъ, находятъ тамъ себѣ вкусную и здоровую пищу.

в) *Лѣса, садоводство и огородничество*, смот. § 59.

г) *Винодѣліе*;—разведеніемъ винограда почти не занимаются. Посадивъ единожды лозу при какомъ нибудь высокомъ деревѣ, оставляють оную на произволь природы; большая часть винограда находится по лѣсамъ въ дикомъ состояніи. Получаемое вино въ округахъ Рачинскомъ и Кутанскомъ достаточно только для домашняго обихода жителей; а въ Вакинскомъ и Шоропанскомъ составляетъ предметъ торговли. Вина выдѣлывается ежегодно болѣе полумилліона ведеръ.

д) *Пчеловодство*, смот. § 62.

е) *Шелководство*;—климатъ и качество почвы весьма способны для произращенія туговыхъ деревьевъ, но шелководствомъ не занимаются еще въ Имеретіи.

ж) *Обработка хлопчатой бумаги*;—хлопчатая бумага не разводится въ Рачинскомъ

округъ, по причинѣ гористаго и лѣсистаго мѣстоположенія, а произрастаетъ и обрабатывается, хотя не въ значительномъ количествѣ, въ прочихъ трехъ округахъ.

в) *Рыболовство*. Смот. § 64.

н) *Рудные промыслы*. По сіе время только въ одной горѣ Квицитель открыта желѣзная руда; жители ближайшаго селенія Цедиси, что въ Рачинскомъ округѣ, занимаются разработкою оной. Количество получаемаго желѣза не удовлетворяетъ потребностямъ жителей, и они, какъ сей металлъ, такъ и мѣдь, получаютъ изъ Россіи и Турціи.

і) *Мануфактурная промышленность*. Смот. § 68.

к) *Торговля*. Смот. Часть I. Отдѣл. IV. Гл. XI.

Внѣшняя торговля производится только двумя округами: Вакинскимъ, прилегающимъ къ Грузіи и Ахалциху, и Шоропанскимъ, граничащимъ съ Грузіею; купцы города Кутаиса участвуютъ въ сей торговлѣ. Жители Вакинскаго округа отправляютъ шелкъ, получаемый изъ Грузіи, медь и воскъ, а иногда вино и кукурузу, въ Ахалцихъ и сосѣдственныя съ онымъ Турецкія владѣнія; также имѣютъ сношенія съ купцами Крымскими и Таганрогскими, кои покупаютъ у нихъ орѣхи волошскіе и простые; въ замѣнъ сего жители получаютъ: соль, желѣзо, мѣдь, сукно и разныя шелковыя и буажныя матеріи. Жители Шоропанскаго округа



избытки отъ вина и фруктовъ отправляютъ въ Грузію; за первое произведеніе привозятъ домой деньги, а за второе соль.

§ 137.

*Образъ  
управленія  
по Имере-  
тіи вообще.*

Командующій войсками въ Имеретіи Генералъ есть Главный Начальникъ сей провинціи; подъ его вліяніемъ находятся Князья Мингрельскій и Абхазскій и Совѣтъ Гурійскій, и въ его вѣдѣніи состоитъ исполнительная и полицейская часть по управленію Имеретіи. Онъ есть Предсѣдатель учрежденнаго въ Кутаисѣ Временнаго Правленія, въ которомъ засѣдаютъ три Совѣтника (Россійскіе гражданскіе чиновники) и два Диванъ-Бека (изъ Имеретинъ) и въ которомъ производятся дѣла тяжбы и относящіяся до казенныхъ сборовъ и расходовъ изъ оныхъ. По уголовнымъ дѣламъ, преступники судятся судомъ военнымъ въ военно-судной Коммисіи, учрежденной въ Кутаисѣ.

§ 138.

*Округовъ.*

Подъ вѣдомствомъ Управляющаго Имеретіею и въ непосредственномъ сношеніи съ Временнымъ Правленіемъ состоятъ Округные Начальники, которые, управляя округами, завѣдываютъ въ оныхъ полицейскою частию. Они собираютъ подати, занимаются внутреннимъ устройствомъ округовъ, и рѣшаютъ окончательно иски цѣною не свыше 50 рублей серебромъ, а прочія, такъ какъ и уголовныя дѣла, съ приобщеніемъ своего мнѣнія, предста-

вляють на разсмотрѣніе Управляющему Имеретію. Судопроизводство ведется письменно и словесно. Каждый Округной Начальникъ имѣетъ при себѣ двухъ Помощниковъ изъ Имеретинъ.

§ 139.

*Кутайсъ*, единственный городъ въ Имеретіи, <sup>Примѣ-  
тѣльнѣйшій</sup> лежитъ на обоихъ берегахъ Ріона, число жи-  
телей онаго простирается до 2,000; *Замокъ и*  
*селеніе Варцихъ*, лежащее въ 15 верстахъ отъ  
Кутайса, имѣетъ казенныя рыбныя ловли и  
водяную мельницу, — по симъ двумъ статьямъ  
казна получаетъ ежегоднаго дохода около 100  
рублей серебромъ; *Крѣпость Багдатъ*, находя-  
щаяся на правомъ берегу Ханицхали, прикрыва-  
етъ находящіяся здѣсь дороги, идущія въ  
Кутайсъ, въ восточную часть Имеретіи, въ  
Гурию и Мингрелію; — до завоеванія Ахалциха,  
крѣпость сія, удерживавшая непріятельскія  
вторженія, была весьма важна; *Монастырь Ге-  
латскій* близъ котораго въ горахъ отыскивает-  
ся черный янтарь и находятся источники сѣр-  
ной воды и нефтяные ключи; *Хони*, главное  
селеніе Вакинскаго округа; *Шоропанскій воен-  
ный постъ* служитъ мѣстопробываніемъ Шоро-  
панскому Округному Начальнику; *селеніе Хо-  
тевъ* служитъ мѣстопробываніемъ Рачинскому  
Округному Начальнику; *мѣстечко Они* извѣ-  
стно тѣмъ, что въ оное собираются ежеведѣль-  
но жители сосѣдственныхъ селеній, для прода-

жи разныхъ своихъ домашнихъ издѣлій и покупки нужныхъ для себя вещей; селеніе *Цедиси*, близъ котораго находится гора Квицителе, заключающая въ себѣ желѣзную руду.

### Г Л А В А III.

#### Г у р і я .

Историческое замѣчаніе о присоединеніи  
оной къ Россійской Имперіи.

Въ 1810 году Князь Гурійскій, Мамій Гуріель вступилъ въ подданство Россіи. По смерти его, остался наследникомъ одиннадцати-лѣтній сынъ его, признанный въ семь званіи нашимъ Правительствомъ; для управленія же Гуріею, по Высочайшему соизволенію, въ видѣ опеки, учрежденъ былъ особый Совѣтъ, изъ знатнѣйшихъ Гурійскихъ Князей, подъ предсѣдательствомъ матери онаго владѣльца, Княгини Софіи. Сія честолюбивая женщина, желая взять правленіе непосредственно въ свои руки, вошла въ сношеніе съ Турками, но не успѣвъ въ своихъ проискахъ, бѣжала въ Турцію, съ малолѣтнимъ своимъ сыномъ. Послѣ сего управленіе Гуріи ввѣрено означенному Совѣту подъ предсѣдательствомъ Россійскаго Штабъ-Офицера и непосредственною зависимостію Правителя Имеретіи.

§ 140.

Гурія раздѣляется на два Моуравства или *Раздѣленіе* округа: 1-е *Нагамарское* и 2-е *Озургетское*.

§ 141.

Гурія, находясь между 42° и 41° сѣверной *Величина и границы* широты и между 59° и 60° восточной долготы, граничить: къ *Сѣверу*, съ Мингреліею, отъ которой отдѣляется рѣчкою Пичорьею, озеромъ Балеаствономъ и рѣчкою Ріономъ, къ *Востоку*, съ Имеретіею; къ *Югу* съ Кобулетскимъ и Аджарскимъ округами, отъ конхъ отдѣляется хребтомъ Ахалцихскихъ горъ, и рѣчкою Антопурою; къ *Западу*, съ Чернымъ моремъ. Пограничною же чертою между Моуравствами служатъ рѣчка Джимити и гора Сакивари.

§ 142.

Кряжъ отлогостей горъ большею частію *Горы, воды, кряжъ горъ, качество почвы, климатъ и естественныя произведенія* глинистый и известковый, а вершины каменисты и заключаютъ въ себѣ мѣстами частицы гравита и мрамора. Горы сіи, особливо Чильдирскія, покрыты разнаго рода плодоносными деревьями и лѣсомъ, годнымъ даже для кораблестроенія. Почва земли большею частію состоитъ изъ чернозема, смѣшаннаго въ нѣкоторыхъ мѣстахъ съ глиною, мергелемъ и песчанникомъ; набережная приморская часть почти вся рыхла и болотиста.

Естественныя произведенія въ Гуріи тѣже, что и въ Имеретин.

*Примѣч.* О водахъ и горахъ см. Отд. 1. Гл. II.

§ 7, 9 и 10-й. Климатъ § 4.

§ 143.

*Пространство, народонаселение, народная промышленность и обратный управленія.*

Гурія, простираясь отъ Востока къ Западу на 60, а отъ Сѣвера къ Югу на 30 верстѣ, заключаетъ всего пространства около 1,800 квадратныхъ верстѣ.

Народонаселеніе оной состоитъ изъ 36,700 душъ обоего пола, и именно въ Моуравствахъ, Озургецкомъ 18,430 и Нагомарскомъ 18,270 душъ обоего пола.

*Примѣч.* 1) Народонаселеніе состоитъ изъ Гурійцевъ и малаго числа Армянъ, Евреевъ и Турокъ; о происхожденіи, образѣ жизни, свойствахъ, сословіяхъ, вѣроисповѣданіяхъ, языкахъ и степени просвѣщенія, см. Ч. I. Отд. III, IV и VI.

*Примѣч.* 2) О народной промышленности, торговлѣ и образѣ управленія см. Ч. I. Отд. IV и VII.

§ 144.

*Примѣчательныя мѣста.*

*Мѣстечко Озургети* есть главное мѣсто провинціи. Оно было лѣтнимъ мѣстопребываніемъ Владѣтеля; заключаетъ 300 душъ обоего пола. *Крѣпость Попи* уступлена Россіи Турціею, по Адрианопольскому миру; она была взята блокадою въ 1809 году, но по трактату 1812 года возвращена. *Крѣпость Св. Николая* примѣчательна своимъ нездоровымъ климатомъ. *Селеніе Нагомари* было зимнимъ мѣстопребываніемъ Владѣтеля. *Селеніе Джимити*, съ 600 жителя-

ми; близъ онаго находится монастырь, служащій мѣстопребываніемъ Архіепископу.

#### Г Л А В А IV.

Княжество Мингрельское съ землею Сванетовъ.

Историческое замѣчаніе о присоединеніи сего Княжества къ Россійской Имперіи.

Въ 1769 году, при Мингрельскомъ Князѣ Каціѣ Дадіанѣ, даникъ Турокъ, Россійскія войска въ первый разъ посѣтили страну сію, для дѣйствій противъ Турокъ. Съ 1774 года началось вліяніе Россіи на Мингрелію; ибо въ мирномъ трактатѣ, заключенномъ въ то время между Россією и Оттоманскою Портою, постановлено: оставить Мингрелію собственному ея управленію и Туркамъ уже не брать съ оной обыкновенной подати, которая состояла изъ извѣстнаго числа мальчиковъ и дѣвицъ. Въ 1804 году сынъ Кація, Георгій Дадіанъ, отецъ нынѣшняго владѣтеля вступилъ въ подданство Россіи.

#### § 145.

Княжество Мингрельское раздѣляется на три *Раздѣленіе.*  
Моуравства: 1) *Снахское*, 2) *Легулское* и 3) *Зугдитское*.

§ 146.

*Величина и границы.* Мингрелія, находясь между 43° и 42° сѣверной широты и между 59° и 61° восточной долготы, граничитъ: къ *Сѣверу* съ Сванетскимъ владѣніемъ; къ *Востоку* съ Имеретією; къ *Югу* съ Гурією; къ *Зпаду* съ Чернымъ моремъ и Абхазскимъ Княжествомъ: отъ сего послѣдняго отдѣляется рѣкою Галицгою.

§ 147.

*Горы и воды.* Примѣчательнѣйшія горы суть: *хребты Гвелемборъ и Сикери*, составляющіе сѣверную границу Мингреліи; *хребетъ Негодири*, составляющій восточную границу Мингреліи; *Лесинела*, отдѣляющій съ Сѣвера Мауравство Сенахское отъ Лечгумскаго; *горы Тобакели Могалцихи, Никалакеви и Чхети*, составляющія границу между Сенахскимъ и Зугдитскимъ Моуравствами. *Примыгъ*. О водахъ см. Ч. I. Отд. I. Гл. II.

§ 148.

*Кряжъ горъ, почва земли, климатъ и естественныя произведенія.* Кряжъ горъ и почва земли таковы, какъ въ Грузіи.

Главныя естественныя произведенія Мингреліи суть:

- 1) *Хлѣбъ*, состоящій изъ гоми, кукурузы и малаго количества пшеницы; по причинѣ гористаго, каменистаго, лѣсистаго и болотистаго мѣстоположенія Мингреліи и по недостаточному отъ того количеству способной къ хлѣбопашеству земли, а также по малой склонности жителей къ земледѣлію, сего произведенія едва

достають для внутренняго употребленія. 2) *Виноградъ* произрастаетъ въ изобиліи и по большой части въ дикомъ состояніи; дѣлаемое изъ него вино остается въ Лечгумскомъ Моуравствѣ для внутренняго только употребленія, по причинѣ изобилія онаго и въ сосѣднихъ областяхъ; но Моуравство Сенахское и Зугдитское торгуютъ имъ съ выгодною: первое въ Кутансѣ, а второе въ Редуть-Кале. 3) *Сарагинское пишено* произрастаетъ въ изобиліи въ Моуравствахъ Сенахскомъ и Зугдитскомъ и составляетъ предметъ ихъ торговли съ сосѣдами. Прочія же произведенія суть тѣже, что и въ Имеретіи. Скотоводство находится въ лучшемъ состояніи, нежели въ сей провинціи, и заключается по большей части въ рогатомъ скотѣ и лошадяхъ, кои во всякое время довольствуются подножнымъ кормомъ; въ Мингрелии имѣется особая порода малыхъ лошадей, коихъ достоинства состоятъ въ необыкновенной крѣпости и иноходи; лучшіе заводы оныхъ находятся въ Лечгумскомъ Моуравствѣ и въ селеніи Банзѣ, что въ Сенахскомъ. Минеральныя воды кислосѣрнаго свойства находятся близъ истока рѣки Галицги, а изъ горы Накалакеви, близъ селенія сего имени, лежащаго на лѣвомъ берегу рѣки Техури, течетъ изрядный родникъ горячей сѣрной воды.

*Примечаніе.* Климатъ см. § 4.



§ 149.

*Пространство, народонаселение и народная промышленность.* Мингрелія, простираясь отъ Сѣвера къ Югу на 85, а отъ Востока къ Западу на 100 верстъ, заключаетъ всего пространства болѣе 8,000 квадратныхъ верстъ. Жителей считается около 68,600 душъ, и именно въ Моуравствахъ: Лечгумскомъ 13,600, Сенахскомъ 26,600 и Зугдигскомъ 28,400 душъ.

*Примѣч.* 1) Народонаселение состоитъ изъ Мингрельцевъ, Абхазцевъ, Сванетъ и небольшого числа Армянъ и Евреевъ; о происхожденіи, образѣ жизни, ихъ свойствахъ, сословіяхъ, вѣроисповѣданіяхъ, языкахъ и степени просвѣщенія. См. Ч. I. Отд. III. V и VI.

*Примѣч.* 2) О народной промышленности. См. Ч. I. Отд. IV.

§ 150.

*Образъ управленія.* Мингрелія управляется Генералъ-Лейтенантомъ Княземъ Леваномъ Дадіаномъ, на правахъ и преимуществахъ, дарованныхъ ему Высочайшею грамотою въ 1806 году. См. § 103 и 111.

§ 151.

*Примѣчательныя мѣста.* М. *Сенахъ* съ 500 жителями, мѣстопробываніе владѣтеля; *крѣпость Редуть-Кале* съ пристанью; селеніе *Чилодиди*, съ таможенною, расположено на обохъ берегахъ *Ріона*; селеніе *Кодори*, примѣчательно торговлею, производимую, поселившимися въ ономъ Греками: они снабжаютъ жителей солью, вымѣнивая за оную

разныя туземныя произведенія; *Лайлаши*, главное мѣсто Лечгумскаго Моуравства; *крѣпость Анаклія* и укрѣпленныя селенія *Беди* и *Илори* находятся въ Зугдитскомъ Моуравствѣ.

§ 152.

Князь Мингрельскій считаетъ себя принад- <sup>Земля Сванетъ.</sup> лежащею часть земли Сванетовъ, кои обитаютъ на покатостяхъ и въ ущельяхъ горъ Гвелемборъ и Сакера. Земля сія составляла въ древности зависимость Грузинскаго Царства, но въ послѣдствіи времени отделилась и сдѣлалась независимою. Часть оной, лежащая глубже въ ущельяхъ горъ, имѣетъ своего владѣтельнаго Князя, коего ни имя, ни вліяніе на подданныхъ намъ неизвѣстны.

Сванетъ считается около 30,000 душъ обоего пола; они обитаютъ на 3,500 квадратныхъ верстахъ; имѣютъ въ своей землѣ свинцовыя и мѣдныя руды, приготавливаютъ порохъ и торгуютъ разными шерстяными издѣліями съ Имперіею, прѣзжая иногда въ мѣстечко *Они*; принадлежатъ къ смѣшенному Грузинскому племени и говорятъ своимъ языкомъ, происшедшимъ отъ смѣси Грузинскаго съ Абхазскимъ и Башлыбайскимъ. См. § 92.

О вѣроисповѣданіи и степени просвѣщенія см. § 25 89 и Ч. I. Отд. VI.

Г Л А В А V.

КНЯЖЕСТВО АБХАЗСКОЕ.

Историческое замѣчаніе о присоединеніи  
оного къ Россійской Имперіи.

Абхазія, въ половинѣ XVIII столѣтія, считалась данницею Турецкаго Султана. Въ 1770 году, во время пребыванія въ семь краѣ Россійскихъ войскъ, дѣйствовавшихъ противъ Турокъ, Абхазскій Князь Леванъ изъявлялъ желаніе вступить въ подданство Россіи. Въ 1804 году Сафаръ Бей (въ крещеніи Георгій Ширвашидзе), внукъ Левана и отецъ нынѣшняго Владѣтельнаго Князя вступилъ въ подданство. Для обезпеченія правъ, крѣпость Сухумъ - Кале занята тогда же Россійскими войсками. Въ послѣдствіи, безпокойства, разбой жителей и ихъ неповиновеніе Владѣтелю, челоуѣку намъ преданному, но слабому, побудили Правительство занять вооруженною рукою и другія части Абхазіи. Въ Іюнь 1830 года сдѣланъ былъ десантъ на берега Абхазіи, и съ согласія Владѣтеля, учреждены постоянные посты въ селеніяхъ Соуксу, Пицунтъ и Гагрѣ.

§ 153.

*Раздѣленіе.* Абхазцы состоятъ изъ 4-хъ обществъ или округовъ: 1) *Абшавскаго*, находящагося между рѣками Галидзгою и Кодоромъ; 2) *Цыбельдинскаго*, занимающаго мѣста по рѣкѣ Кельсуръ, въ самыхъ неприступныхъ горахъ; 3) *Абхазска-*

го, простирающагося по рѣкѣ Гумистъ; 4) *Бзыбскаго*, заключающаго въ себѣ остальное пространство Абхазіи, по рѣку Гагринисъ.

§ 154.

Абхазія, находясь между 44° и 42° сѣверной широты и между 57° и 59° восточной долготы, граничитъ: къ *Сѣверу* съ Кавказскими горами; къ *Востоку*, съ Мингреліею; къ *Югу* и къ *Западу*, съ Чернымъ моремъ; къ *Сѣверо-Западу*, съ Черкесами.

*Великая и границы.*

§ 155.

Кавказскія горы, простирающіяся по сѣверной границѣ Абхазіи, тянутся первоначально отъ морскаго берега въ 40 верстахъ; потомъ постепенно суживаютъ долину Абхазіи, такъ что отъ крѣпости Сухумъ-Кале до монастыря Бичвинтскаго примѣтно сближаются съ берегомъ; отъ Монастыря же до сѣверо-западныхъ границъ Абхазіи въ нѣкоторыхъ мѣстахъ врѣзываются въ море.

*Горы и воды.*

*Примѣч.* О водахъ см. Ч. I. Отд. I. Гл. II.

§ 156.

Южная часть Абхазіи, то есть отъ границъ Мингрельскихъ до крѣпости Сухумъ-Кале, образуетъ долину, ограждаемую съ Сѣвера Кавказскими горами и покрытую дубовымъ и фруктовымъ лѣсомъ. Ближе къ морю находится множество болотъ; остальное же пространство отъ Сухумъ-Кале до развалинъ крѣпостцы Гагры или до западной границы Абхазіи, покрыто

*Качество почвы, климатъ и естественныя произведенія*

большую частью горами, усыянными лѣсомъ. Ночва Абхазской долины, прилегающей къ морю, болотиста, а примыкающая къ горамаъ глиниста и камениста. Естественныя произведенія тѣ же, что въ Мингрелии; съ присовокупленіемъ свинца, добываемаго близъ истока рѣки Гумисты и въ горѣ Іезвиуствѣ.

*Примѣч.* О климатѣ. См. § 4.

§ 157.

*Пространство, народонаселеніе и народная промышленность.*

Абхазское Княжество, простираясь отъ самой сѣверо-западной оконечности до юго-восточной на 120, а отъ восточной до западной на 150 верстѣ, заключаетъ всего пространства около 6000 квадратныхъ верстѣ. Жителей считается около 52,300 душъ, и именно въ обществахъ: Абшавскомъ 10,500, Цыбельдинскомъ 15,000, Абхазскомъ 8,100 и Бзыбскомъ 18,700.

*Примѣч.* 1) Народонаселеніе состоитъ изъ Абхазцевъ, вебольшаго числа Армянъ и Евреевъ; о происхожденіи, образѣ жизни, свойствахъ, сословіяхъ, вѣроисповѣданіяхъ, языкахъ и степени просвѣщенія. смот. Ч. I Отд. III. V и VI.

*Примѣч.* 2) О народной промышленности. Смот. Ч. I Отд. IV.

§ 158.

*Образъ Управленія.*

Абхазское Княжество, въ нынѣшнемъ своемъ положеніи, раздѣляется на четыре округа; изъ коихъ Цыбельдинскій составляетъ особое вольное общество, непризнающее надъ собою ни-

какого владѣтеля. Абхазскій и Абшавскій округи, хотя и признають, по наружности, общаго Владѣтеля, поддерживаемаго Россійскимъ Правительствомъ, Полковника Князя Михайла Ширвашидзе, но повинуются: Абхазскій округъ роднымъ дядямъ Ширвашидзе, Батаму Тееру и Гассану Беямъ, изъ коихъ послѣдній имѣеть наибольшее вліяніе на народъ; а Абшавскій двоюродному ихъ брату Алибею. Одинъ только Бзыбскій округъ, какъ собственный Удѣль Ширвашидзе, дѣйствительно признаеть власть сего Князя.

§ 159.

Примѣчательныя мѣста въ Абхазіи суть: укрѣпленное селеніе *Соуксу*, мѣстопребываніе Владѣтеля, съ 5000 жителями и церковью, и крѣпость *Сухумъ-Кале*, выстроенная на морскомъ берегу изъ дикаго камня. Она состоитъ изъ четырехъ четырехугольныхъ бастионовъ, хорошо вооружена и имѣеть неприступное мѣстоположеніе. Сухумъ-Кале есть также главное торговое мѣсто въ Абхазіи.

*Примѣчательныя мѣста.*

---

Г Л А В А VI.

А Х А Л Ц И Х С К А Я П Р О В И Н Ц И Я .

И С Т О Р И Ч Е С К О Е В В Е Д Е Н І Е .

Ахалцихъ составлялъ въ древности часть Грузинскаго Царства, подъ названіемъ *Семо* или *Верхней Картвели*. Въ началѣ XVI столѣтія

она подпала подъ власть Мусульманъ. Правитель сей провинціи Ашобегъ принялъ Магометанскій законъ и владѣлъ оною по самую смерть въ качествѣ Паши. Постоянное жительство его было Олтійскаго Санджака въ мѣстечкѣ Олти, гдѣ и по-нынѣ существуетъ воздвигнутый въ честь ему Турками великолѣпный каменный памятникъ. Преемники его перенесли жительство въ Ахалцихъ и увеличили городъ и крепость.

Османы владѣли Ахалцихскимъ Пашалыкомъ до послѣдней войны своей съ Россією. По Адрианопольскому миру, часть сего Пашалыка присоединена на вѣчныя времена къ Россійской Имперіи, подъ именемъ Провинціи Ахалцихской.

§ 160.

*Раздѣленіе.* Ахалцихская провинція состоитъ изъ 10 Санджаковъ, кои суть:

- 1) Ахалцихскій,
- 2) Хертышскій,
- 3) Ахалкалакскій,
- 4) Джаджаракскій,
- 5) Чильдирскій,
- 6) Поцховскій,
- 7) Ковбланскій,
- 8) Абастуманскій,
- 9) Ацхверскій, и
- 10) Аспинджинскій.

§ 161.

*Вѣзгана и границы.*

Ахалцихская провинція, находясь между 42° и 41° сѣверной широты и между 59° и 62° восточной долготы, граничитъ: къ Сѣверу, съ

Имеретією и Карталинією, къ Востоку, съ Борчалинскою Дистанцією; къ Югу и Западу, съ Карскимъ Пашалыкомъ, съ Саиджаками Ахалцихскаго Пашалыка, оставшимися за Турками, и съ Турецкою Гурією.

§ 162.

Горы Ахалцихской провинціи, кои опоясываютъ и разсѣкаютъ оную въ различныхъ направленіяхъ, называются вообще *Ахалцихскими*; состоятъ изъ трехъ хребтовъ, изъ коихъ одинъ есть отрасль Кавказа, а остальные два Анатольскихъ горъ. Высота оныхъ столь значительна, что большую часть года бывають покрыты снѣгомъ.

Отрасль Кавказа простирается по сѣверной границѣ Ахалцихской провинціи и ограждаетъ оную отъ Имеретіи. Горы, простирающіяся по Саиджакамъ Кавбланскому и Поцховскому, суть самыя возвышенныя въ сей части Ахалцихской провинціи.

Отрасли Таврскихъ или Анатольскихъ горъ ограждаютъ Ахалцихскій Пашалыкъ съ Востока и Запада отъ Карскаго и Арзрумскаго. Западный хребетъ, на границѣ Ахалцихской провинціи съ Турецкою Гурією, соединяется съ вѣтвью Чильдирскихъ и Ломсіатхевскихъ горъ, простирающеюся по сей границѣ. Восточный же хребетъ, не вдалекъ отъ озера Модотана, входятъ въ Грузію, составляя часть обоюдной границы между Ахалцихскою провинцією



и Борчалинскою Дистанцією. Горы *Абульскія*, вѣтвь сего послѣдняго хребта, суть самыя возвышеннѣйшія въ Ахалцихской провинціи; онѣ находятся въ Ахалкалакскомъ Санджакѣ.

§ 163.

*Рѣки.*

*Кура*, втекая въ наши владѣнія изъ Санджаковъ, оставшихся за Турками, составляетъ обоюдную границу Чильдирскаго и Ахалкалакскаго Санджаковъ. Выше крѣпости Хертвиса дѣлаетъ поворотъ къ Сѣверу; въ семь направленіи протекаетъ по Аспинджинскому Санджаку и части Джаджаракскаго, и вдается колѣномъ въ Ахалцихскій, въ коемъ перемѣняетъ направленіе къ Сѣверо-Востоку, потомъ раздѣляетъ пополамъ Ацхверскій Санджакъ и выходитъ Боржомскимъ ущельемъ въ Карталинію. Начиная отъ Аспиджи, верстѣ на 18 внизъ по теченію, она широка, быстра, но такъ мелка, что въ нѣкоторыхъ мѣстахъ пѣшкомъ переходить можно, но выше и ниже она узка, глубока, и бродовъ во все не имѣетъ. Вышедши изъ Ардаганскаго Санджака въ наши владѣнія, она проходитъ чрезъ ужасныя ущелья. Въ Куру втекаютъ: съ правой стороны подъ самымъ Хертвисомъ быстрая и глубокая *Тапараванъ-Чай*, которая немного пониже Ахалкалака соединяется съ *Гендоръ-Чиемъ*, — первая истекаетъ изъ озера Тапараванъ, а вторая изъ озера Хангилагелъ, — съ лѣвой стороны въ Ахалцихскомъ Санджакѣ рѣка *Поцховка*, вытекающая изъ горъ на границѣ Поцховскаго

съ Ардаганскимъ Санджакомъ, протекаетъ весь Поцховскій Санджакъ и впадаетъ въ Куру въ 9-ти верстахъ ниже Ахалциха. Въ Ацхверскомъ Санджакъ, быстрая, но мелкая рѣка *Цакубинка*, славящаяся форелью.

*Примѣч.* Объ озерахъ, см. §§ 8. 124.

§ 164.

По мѣстоположенію и качеству земли Ахалцихская провинція раздѣляется на двѣ части: *Мѣстоположеніе и качество земли.*  
1-я заключаетъ въ себѣ Санджаки: Аспинджинскій, Ацхверскій, Ахалцихскій, Абастуманскій, Ковбланскій и Поцховскій; 2-я Хертвисскій, Ахалкалакскій, Джаджаракскій и Чильдирскій. Въ первой части мѣстоположеніе неровное, гористое; ненаселенной земли здѣсь болѣе нежели въ половину противъ обитаемой; грунтъ земли глинистый и нѣсколько известковый; почва не такъ плодородна, какъ во второй части; поля почти всѣ поливныя, посредствомъ каналовъ, проведенныхъ изъ рѣкъ и ручьевъ, безъ чего урожан хорошіе не могутъ быть, развѣ только въ самое дождливое лѣто. Во второй части весьма мало находится селеній, расположенныхъ на неровныхъ, то гористыхъ, то болѣе или менѣе низкихъ мѣстахъ; прочія же селенія лежатъ на пространныхъ равнинахъ, занимающихъ большую часть площадей упомянутыхъ Санджаковъ: Хертвисскаго, Ахалкалакскаго, Джаджаракскаго и Чильдирскаго; почти во всей сей части черноземъ; почва весьма хлѣбородна.

§ 165.

*Климатъ.* Селенія Ахалцихской провинціи, расположенныя на покатостяхъ высокихъ горъ, сохраняющихъ снѣгъ до первыхъ чиселъ Мая, и на вышеописанныхъ равнинахъ, пользуются умѣреннымъ и здоровымъ климатомъ; да и въ мѣстахъ не столь возвышенныхъ, каковы берега Куры и нѣкоторыя ущелья, климатъ болѣе умѣренный, нежели жаркій. Вообще въ Ахалцихской провинціи воздухъ чистый, здоровый, воды хорошия. Зима иногда бываетъ довольно сурова и продолжительна; лѣто никогда почти не бываетъ знойное. Сильные вѣтры свирѣпствуютъ осенью, преимущественно на берегахъ Куры и въ горахъ Чильдирекскихъ и Абульскихъ, гдѣ нерѣдко бываютъ весьма опасны путешественникамъ. Зима на хребтахъ горъ столь сурова, что жители не имѣютъ деревень на оныхъ; тамъ только встрѣчаются лѣтнія жилища кочующихъ народовъ, или небольшіе хутора, принадлежащіе деревнямъ, расположеннымъ по покатостямъ.

§ 166.

*Естественныя произведенія.* Естественныя произведенія тѣже, что и вообще въ Закавказскомъ краѣ, за исключеніемъ красной рыбы и мѣди. Минеральныхъ водъ весьма много въ Ахалцихской провинціи, но лучшія суть: *Абастманскія* горячія (въ Санджакѣ сего имени) и *Уравельскія* кислыя (въ Джаджаракскомъ Санджакѣ); по разложеніи сихъ водъ, найдено, что составныя части оныхъ оди-

наковы съ Кавказскими и что врачевная сила оныхъ почти одинакова; въ Борджомскомъ ущельи есть источники желѣзныхъ водъ, а потому должно полагать, что горы сего ущелья заключаютъ въ вѣдрахъ своихъ желѣзныя руды.

§ 167.

Ахалцихская провинція, простираясь отъ сѣверной своей оконечности, то есть отъ границы Ацхверскаго Санджака съ Борджанскимъ ущельемъ, до южной, то есть, до границы съ Ардаганскимъ Санджакомъ, оставшимся за Турками, на 100; а отъ восточной оконечности, то есть отъ озерца Дюмагюль, до западной, или до границы съ Турецкою Гурією на 120 верстъ; заключаетъ всего пространства около 7,800 квадратныхъ верстъ.

*Пространство.*

§ 168.

Въ Ахалцихской провинціи считается 13,500 семей и до 70,000 душъ обоого пола. Народонаселеніе сіе состоитъ : изъ Грузинъ, Армянъ, Куртинъ, Грековъ, Евреевъ, Цыганъ и жителей Татарскаго племени, подраздѣляющихся на Карапапахцевъ и Турокъ или Османли.

*Народонаселеніе.*

Грузины суть коренные обитатели Ахалцихской провинціи. Большая часть ихъ приняла, при Турецкомъ Правительствѣ, Магометанскую вѣру, сохранивъ однакожъ нѣкоторые обряды своихъ предковъ, такъ напримѣръ : во время постовъ не ѣдятъ мяса, при бракосочетаніи

обручаются съ своими невѣстами, и тому подобное.

Армяне въ Ахалцихской провинціи суть двухъ родовъ: одни первоначальные обитатели оной, а другіе переселенные изъ Арзрумскаго Пашалыка, по Адрианопольскому миру. Первыхъ весьма немного; они исповѣдуютъ вѣру Римско-Католическую; говорятъ преимущественно на Татарскомъ языкѣ или Грузинскомъ. Вторые составляютъ главнѣйшее народонаселеніе Ахалцихской провинціи; исповѣдуютъ Армянскую вѣру, говорятъ Армянскимъ языкомъ.

Куртины въ Ахалцихской провинціи суть также двухъ родовъ: одни первоначальные обитатели оной, а другіе переселенные изъ Арзрумскаго Пашалыка. Первые говорятъ Куртинскимъ языкомъ, исповѣдуютъ Магометанскую вѣру Шитскаго толка; а вторые говорятъ нарѣчіемъ Армянскаго языка, изобилующимъ Персидскими и Куртинскими словами и фразами; исповѣдуютъ Армянскую вѣру.

*Примѣль.* О происхожденіи, образѣ жизни, свойствахъ, сословіяхъ, вѣроисповѣданіяхъ, языкахъ и степени просвѣщенія, см. Ч. I. Отд. III. V. и VI.

§ 169.

*Народная  
промышлен-  
ность.*

а) *Хлѣбопашество* въ Ахалцихской провинціи не очень значительно. Въ самые урожайные годы зерно родится самъ - десятое или двѣнадцатое.

б) *Скотоводство*. По причинѣ минувшей войны, въ Ахалцихской провинціи рогатаго и прочаго скота имѣется незначительное количество. И именно, крупнаго рогатаго скота считается около 45,000, мелкаго до 42,000, лошадей и ословъ болѣе 7,000 штукъ. Буйволы здѣшніе, бараны и особенно козлы очень велики; шерсть на послѣднихъ густая и длинная, но не мягка. Стригутъ ихъ по два раза въ годъ, въ началѣ весны и въ концѣ лѣта. Лошади очень красивы, довольно крѣпки, быстры, но малорослы. Одни Карапахцы занимаются улучшеніемъ конской породы; прочіе же держатъ только самое необходимое число лошадей.

в) *Лѣса и сады* находятся только въ Санджакахъ Ахалцихскомъ, Поцховскомъ, Ковблянскомъ, Аспиджинскомъ, Ацхверскомъ и Абастуманскомъ. Въ прочихъ же Санджакахъ не только лѣсовъ или садовъ, но даже и мелкаго кустарника весьма мало, такъ что жители, терпя большой недостатокъ въ лѣсѣ, должны отапливаться кизякомъ.

г) *Виноградъ* во многихъ мѣстахъ Хертвискаго, въ большой части Аспиджинскаго и Ацхверскаго Санджаковъ, расти можетъ, но жители почти не занимаются разведеніемъ оваго, и выдѣлываемое вино, отъ того ли, что виноградъ не можетъ совершенно созрѣвать, или отъ дурнаго воздѣлыванія, такъ не хорошо, что съ трудомъ его пить можно.

д) *Пчеловодство* занимаются въ нѣкоторыхъ только селеніяхъ, и то весьма мало; впрочемъ здѣшній медъ очень чистъ, вкусенъ и ароматенъ.

е) *Шелководство*. Тутовникъ Ахалцихской провинціи отличается величиною своихъ ягодъ, и очень бы можно было развести здѣсь шелковичныхъ червей; но жители дерево сіе произращаютъ только для плодовъ, не обращая во все вниманія на существенную пользу онаго.

ж) *Мануфактурная промышленность*. Большая часть переселенцевъ, переселившихся въ городъ Ахалцихъ, занимаются разными ремеслами и работаютъ съ большимъ успѣхомъ и искусствомъ. Ремесленники сего города, вмѣстѣ съ Ацхверскими, снабжаютъ всѣмъ потребнымъ весь Пашалыкъ и даже сосѣдственныя владѣнія Оружейныхъ мастеровъ въ Ахалцихъ немного, и въ особенности выдѣлывающихъ ружья и пистолеты не болѣе 6 человекъ; но произведенія ихъ славятся чистотою и красотою отдѣлки.

з) *Торговля*. Въ Ахалцихъ нѣтъ большихъ капиталистовъ, и купцы, не дѣлая значительныхъ оборотовъ, могутъ по крайней мѣрѣ похвалиться живостью и быстротою оныхъ. Дѣятельность ихъ необыкновенна; нѣкоторые купцы успѣваютъ до 5 разъ въ годъ ѣздить въ Арзрумъ за товарами.

Главныя мѣста, съ конми Ахалцихъ имѣеть

торговля сношенія, суть: Арзрумъ, Тифлисъ и Эривань. Вся Азіатскія матерія, издѣлія и произведенія, необходимыя для жителей, какъ то: шелковыя и шерстяныя ткани, хорошіе мѣха; лучшій курительный табакъ, янтарные мундштуки, чубуки, кальяны и трубки, покупаются въ Арзрумъ, простой табакъ, кожа, лимоны, деревянное масло и всякаго рода плоды вывозятся изъ Ливанскаго Санджака, находящагося около 70 верстъ отъ Ахалциха, по дорогѣ къ Требизонту. Изъ Ахалциха все сіе возится въ Тифлисъ, въ которомъ закупаютъ: сахаръ, чай, вино, сукна и другія Европейскія издѣлія. Эривань доставляетъ сюда хлопчатую бумагу, шелкъ, сырецъ, сарачинское пшено. Изъ Имеретіи привозятъ простыя вина, водки и древесные плоды. Изъ Гуріи кукурузу, медъ и воскъ. Нѣкоторые изъ богатѣйшихъ купцовъ ѣздятъ въ Константинополь и Требизонтъ и доставляютъ оттуда розовое масло, пряные коренья, опиумъ, и проч.

Множество мелочныхъ торговцевъ, подобно нашимъ коробейникамъ, находится въ Ахалцихской провинціи. Они обыкновенно скупаютъ у городскихъ жителей простой холстъ и другія самыя грубыя матерія, мѣдную посуду, сапоги, подковы, гвозди, табакъ и другіе товары, употребляемые сельскими жителями; потомъ развозятъ и продаютъ оныя въ селеніяхъ, или за немѣнѣемъ у поселянъ наличныхъ денегъ,



вымѣниваютъ на сельскіе продукты, которые въ городѣ опять обращаютъ въ товары. Сего рода промышленностію преимущественно занимаются Евреи.

§ 170.

*Образъ  
управленія.*

Ахалцихская провинція управляется такъ называемымъ Ахалцихскимъ Временнымъ Правленіемъ, подъ предсѣдательствомъ Начальника Пашалыка, назначаемаго обыкновенно въ сію должность изъ военныхъ Штабъ - Офицеровъ. Начальникъ сей, управляя такимъ образомъ гражданскою частию, по вѣренной ему провинціи, командуеть вмѣстѣ съ тѣмъ и отрядомъ войскъ, въ оной расположенныхъ.

Временное Правленіе руководствуется нашими общими узаконеніями, придерживаясь только, по гражданскимъ дѣламъ, порядка и обыкновеній, существовавшихъ при Турецкомъ Правительствѣ.

§ 171.

*Управленіе  
города и  
Санджакоевъ*

Городъ состоитъ въ завѣдываніи градской Полиціи, на основаніи общаго полицейскаго постановленія. Санджаки: Ацхверскій, Аспинджинскій, Хертвисскій и Ахалкалакскій управляются, первый Ацхверскимъ, а послѣдніе три Хертвисскимъ Комендантами; остальные же, Ковблѣанскій, Поцховскій, Чильдирскій, Абастуманскій, Ахалцихскій и Джаджаракскій состоятъ въ завѣдываніи Санджакъ - Бековъ, которыхъ обязанность заключается въ наблюденіи за порядкомъ,

тишиною и спокойствіемъ ввѣренныхъ имъ Санджаковъ и въ исполненіи предписаній Правленія. Они вмѣсто жалованья пользуются, по положенію, существовавшему при Турецкомъ Правительствѣ, доходами съ нѣкоторыхъ селеній, на правахъ владѣльцевъ.

§ 172.

Селенія въ Ахалцихскомъ Пашалыкѣ упра. *Управленіе селеній.* вляются сельскими старшинами или Мамасахлисами, у коренныхъ Армянъ и Грузинъ, — Ахсакалами у Турокъ, Карапапахцевъ и Куртинъ; у переселенцевъ же Юзбашами (сотниками); обязанность ихъ состоитъ въ разрѣшеніи мало-важныхъ распрей между поселянами, въ соблюденіи тишины и порядка, въ назначеніи педводчиковъ и исполненіи другихъ требованій Правительства. Преимущества ихъ состоятъ въ томъ, что они не платятъ багры (\*) и освобождены отъ всѣхъ повинностей. Въ большихъ селеніяхъ, старшины имѣютъ помощниками Чаушовъ или десятскихъ, которые получаютъ отъ селенія ежегодно по 5 самаръ хлѣба. Выборъ какъ тѣхъ, такъ и другихъ зависитъ собственно отъ поселянъ.

§ 173.

Въ Ахалцихской провинціи особенное вниманіе заслуживаютъ: 1) крѣпость и городъ *Ахалцихъ*, 2) м. *Хертвисъ*, главное мѣсто Хертвис-

*Примѣаніе.  
теперь  
льста.*

(\*) Багра означаетъ всю подать, платимую крестьянами, какъ хлѣбомъ, такъ живностію и плодами.

скаго Санджака, 3) крѣпость *Ахалкалакъ*, главное мѣсто Ахалкалакскаго Санджака; наконецъ 4) *городъ Ацхверъ*, главное мѣсто Ацхверскаго Санджака.

Крѣпость Ахалцихъ стоитъ на довольно высокой и совершенно неприступной, съ южной стороны скалъ, омываемой быстрою и мѣстами довольно глубокою рѣкою Поцховкою. Крѣпость имѣетъ видъ неправильнаго пятиугольника, коего три фаса, восточный, южный и западный, почти неприступны и кромѣ искусства защищены самою природою; остальные же два сѣверо-восточный и сѣверо-западный, защищены высокою и толстою каменною стѣною и обнесены толстымъ гласисомъ и довольно широкимъ покрытымъ путемъ. Крѣпость состоитъ изъ трехъ частей: цитадели, верхней крѣпости и нижней.

Городъ Ахалцихъ стоитъ подъ  $60^{\circ} 35'$  восточной долготы и  $41^{\circ} 43'$  сѣверной широты, въ разстояніи отъ Тифлиса на 199 верстъ, отъ Арзрума въ 12 дняхъ ѣзды. Онъ раздѣляется на двѣ части: старый городъ и новый. Рѣка Поцховка отдѣляетъ одну часть города отъ другой. Мостъ на каменныхъ быкахъ чрезъ сію рѣку ихъ соединяетъ.

Ахалцихъ взятъ штурмомъ Россійскими войсками, подъ предводительствомъ Свѣтлѣйшаго Князя Варшавскаго Графа Паскевича Эриванскаго, 15 Августа 1828 года.

**ВЪ ГОРОДѢ НЫНѢ НАХОДИТСЯ:**

Церквей . . . . .	8
Въ томъ числѣ: Греко-Грузинская . . .	1
Католическая . . . . .	1
Армянскихъ . . . . .	3
Мечеть . . . . .	1
Еврейскій кагалъ . . . . .	1
Жилыхъ саклей . . . . .	676

**А ИМЕННО:**

Казенныхъ . . . . .	64
Частныхъ лицъ . . . . .	611
Церковныхъ . . . . .	1
Караванъ-сараявъ . . . . .	2
Лавокъ, мастерскихъ, кофейныхъ домовъ, питейныхъ, пекарней и харчевень . . .	475
Бань общественныхъ . . . . .	3
Шелкомогаляней . . . . .	4
Красильни . . . . .	1
Кожевенный заводъ . . . . .	1
Жителей около . . . . .	13,000.

*Доходы съ города.* а) Въ городѣ три казенныя бани. Сія общественныя заведенія, пришедши въ разстройство, во время военныхъ дѣйствій, не даютъ теперь такого дохода, какого отъ нихъ слѣдовало бы ожидать; но въ послѣдствіи, когда приведутся въ надлежащій порядокъ, могутъ доставлять, по сдѣланному исчисленію, до 2,500 рублей серебромъ ежегоднаго дохода. б) Откупъ вѣсовъ, за который ежегодно казна получаетъ по 250 рублей серебромъ. в) Одинъ

кожевенный заводъ и одна красильня для окрашивания кожъ. Они дохода не приносятъ, ибо отданы на нѣсколько лѣтъ Армянамъ, починившимъ ихъ на собственный счетъ, но современемъ откупъ оныхъ будетъ приносить, по меньшей мѣрѣ, 750 рублей серебромъ въ годъ.

г) Земли 520 дней паханья; доходъ съ оной простирается при хорошемъ урожаѣ до 798 самаръ разнаго хлѣба, что составитъ до 2793 р. серебромъ.

д) При Турецкомъ Правительствѣ, годовая подать (хароджа), платимая всѣми городскими Христіанами и Евреями, была полагаема по состоянію отъ 9 до 24 курушей, со всякой мужеской души, а именно: богатые платили (алу) 24 кур, средственные (авсать) 16, а бѣдные (адна) 9. Въ городѣ Ахалцихъ, какъ казенныхъ жителей, такъ и переселенцевъ всѣхъ вѣроисповѣданій, 5445 душъ мужеска пола, кромѣ чернаго духовенства. Изъ нихъ до 1000 богатыхъ, до 2500 средственныхъ и до 1945 бѣдныхъ, и потому подать съ нихъ взимаемая, простиралась до 81,505 кур., переведа по курсу на нашу монету, выйдетъ 6,986 рублей серебромъ.

Мѣстечко *Хертвисъ* стоитъ на мысѣ, образуемомъ устьемъ Тапараванъ-Чая. Въ 30 верстахъ отъ Хертвиса, по теченію Куры, въ скалѣ надъ самою рѣкою, есть древній, высѣченный въ камнѣ, дворець, въ которомъ не менѣе 50 большихъ и малыхъ горницъ, соединенныхъ между собою отверстіями, наподобіе дверей; въ

среди́нь церковь, высѣченная также въ скаль; въ оной удобно помѣстятся до 250 и болѣе человекъ. Пещеры сии, какъ должно предполагать, были натуральныя, но поправлены и обдѣланы Грузинами (въ царствованіе Тамары, по словамъ преданія), которые находили въ нихъ убѣжище спокойное и совершенно безопасное, во время нападений непріятельскихъ. Басейнь ключевой чистой воды въ одной изъ пещеръ удовлетворялъ потребности гарнизона сей крѣпости. Коренные жители называютъ пещеры сии дворцемъ Царицы Тамары.

Крѣпость *Ахалкалакъ* находится на лѣвомъ берегу рѣки Тапараванъ-чая, по обѣимъ сторонамъ коего необозримыя равнины. Подлѣ оной начинается новый городъ.

Городъ *Аухверъ* расположенъ по обѣимъ берегамъ Куры, при входѣ въ ея ущелье. На правомъ берегу, на крутой скаль; цитадель и крѣпость.

---

## Г Л А В А VII.

### Армянская область.

Время присоединенія оной къ Россійской Имперіи.

Армянская область, завоеванная отъ Персіанъ въ достославную кампанію 1826 — 1828 года, присоединена навсегда къ Россійской Имперіи,

по Туркменчайскому трактату 10 го Февраля 1828 года.

§ 174.

*Раздѣленіе.* Армянская область состоитъ изъ двухъ Провинцій: *Эриванской* и *Нахичеванской*.

Провинціи подраздѣляются на округа. Въ Эриванской находится оныхъ 4: *Эриванскій*, *Шарурскій*, *Сардарь-Абатскій* и *Сурмалинскій*; а въ Нахичеванской 2: *Нахичеванскій* и *Ордобитскій*. Округи же состоятъ изъ магаловъ, коихъ въ Эриванской провинціи числится 10, а въ Нахичеванской 3.

§ 175.

*Величина и границы.* Армянская область, находясь между 41° и 38' сѣверной широты, и между 61° и 65' восточной долготы, граничитъ къ *Сѣверу* съ Грузіею; къ *Востоку*, съ Карабагскою провинціею, отъ которой отдѣляется Карабагскими горами; къ *Югу*, съ Персидскими владѣніями; къ *Западу* съ Турецкими. Пограничная черта между провинціями Эриванскою и Нахичеванскою находится на лѣвомъ берегу большаго или Шарурскаго Арпачая.

§ 176.

*Горы, воды, почва земли, климатъ и естественныя произведенія.* Почва земли многоразлична. Черноземъ подается преимущественно между озеромъ Гогчи и городомъ Эриванью, по берегу рѣки Занги и въ магалѣ Нахичеванскомъ; черноземъ, смѣшанный съ глиною, составляетъ грунтъ сѣвер-

наго берега Гогчая и магала Даралагезскаго; топкія и непроходимыя болота находятся близъ устьевъ обѣихъ Карасу, большаго Арпачая и Хойечая; солонцоватая почва между Араксомъ и Араратомъ и въ нѣкоторыхъ мѣстахъ Даралагезскаго и Нахичеванскаго магаловъ; известковый камень съ песчаникомъ, облепленнымъ глиною, есть кряжъ самыхъ низкихъ отлогостей горъ.

Естественныя произведенія, за исключеніемъ саммита, кипариса, негноя, осетровъ, бѣлугъ, севрюгъ, соболей и металовъ, суть тѣже, что показаны въ I части гл. IV. Впрочемъ, относительно металовъ должно замѣтить, что въ Даралагезскомъ магалѣ, въ нѣдрахъ главнаго хребта Алагезскихъ горъ, около истока рѣки Мисыхана, по увѣренію туземцевъ, скрываются мѣдныя руды съ пріисками золота.

*Примѣч.* О горахъ см. § 10 и 11.

О климатѣ § 4.

§ 177.

Армянская область простираясь отъ самой сѣверной своей оконечности до южной на 210, а отъ восточной до западной на 265 верстѣ, заключаетъ всего пространства около 23,000 квадратныхъ верстѣ.

Народонаселеніе оной простирается до 158,400 душъ обоюго пола (31,064 семьи). Изъ сего числа Эриванская провинція заключаетъ 44,600

*Пространство и народонаселеніе.*



квадратныхъ версть и 11,300 душъ, а Нахичеванская 8,500 квадратныхъ версть и 45,400 душъ.

Жители Армянской области раздѣляются на осѣдлыхъ и кочующихъ; осѣдлые подраздѣляются на городскихъ обитателей и сельскихъ, или хлѣбопашцевъ.

Обитателей городовъ Эривани, Нахичевана и Ордубата числится 4,345 семей, изъ коихъ 2,606 магометанскихъ, 1,023 Армянскихъ и 716 переселенцевъ Азербѣжанскихъ; изъ числа сихъ переселенцевъ малая часть исповѣдуетъ Магометанскую, а остальные Армянскую вѣру.

Хлѣбопашцевъ числится 23,066 дворовъ; изъ нихъ магометанскихъ болѣе 6,000, Армянскихъ 7,296 и переселенцевъ Азербѣжанскихъ 4,770. Баязетскихъ, Карскихъ и Арзрумскихъ около 5,000.

Кочующихъ народовъ считается 3653 семьи. Они раздѣляются на четыре племени: Куртинцевъ, Седжукскихъ Турковъ, Казахцевъ и Цыганъ. Казахцы подраздѣляются на Чобонкаръ и Карапапахцевъ (кара—черный, папаха—шапка); Цыгане подраздѣляются на три поколѣнія: Карачей (по вѣрѣ Шиты), Мутрюпъ (Суниты) и Боша (Армяне).

*Примѣч.* О племенахъ, образѣ жизни, свойствахъ, сословіяхъ, вѣдоисповѣданіяхъ, языкахъ и степени просвѣщенія. См Ч. I. отд. III. V и VI.

§ 178.

а) *Хлебоболышеество*.—Пшеница и ячмень *Народная* сѣются во множествѣ; въ нижнихъ магалахъ <sup>примысленность</sup> посѣвы производятся осенью, а въ верхнихъ весною. Въ первыхъ, поливаніе есть необходимое условіе къ добыванію сихъ произведеній. Осимой хлѣбъ сѣется на пространствѣ около  $2\frac{1}{2}$  десятинъ (отъ 4-хъ до 5 дней паханья—халварь-земли) 30 пудъ (халварь), урожая даетъ самъ 8, рѣдко самъ 15. Яровой же 30 пудъ сѣется на 4, 5 даже 6 десятинахъ, урожая даетъ самъ 20, 30 и иногда самъ 40.

Чалтыкъ исключительно сѣется въ низменныхъ мѣстахъ, по полхалвара зеренъ на халварь земли; урожай бываетъ отъ самъ 15 до самъ 30.

б) *Скотоводство*.—Въ Армянской области считается рогатаго скота около 185,000 штукъ, овецъ и козъ 365,000, лошадей 26,000, ословъ 7,000, верблюдовъ не болѣе 800. Жители ежегодно выдѣлываютъ около 90,000 шкуръ разной величины, изъ коихъ буйволовая продается отъ 4 до 6 руб. серебромъ, воловъ 2—4 руб., баранья 8—15 коп. серебромъ,—75,000 пудовъ масла, пудъ стоитъ 4 руб. серебромъ; 114,000 пудовъ сыра, пудъ стоитъ 80 коп. серебромъ; 45,000 пудовъ шерсти, пудъ стоитъ 3 руб. 20 коп. серебромъ.

в) *Лѣса и садоводство*.—Лѣсами Армянская область вообще не очень изобильна; однако же въ юго-западной и сѣверо-восточной частяхъ

оной, а также мѣстами по рѣкѣ Абарани и южному берегу Гогчи произрастають лѣса въ достаточномъ количествѣ для потребностей жителей, съ помощію кизяка и не весьма значительнаго количества сосновыхъ бревенъ, привозимыхъ ежегодно изъ Карскаго Пашалыка. Садоводствомъ занимаются преимущественно въ округѣ Ордубатскомъ и въ магалахъ Эриванской провинціи Занги-Басарскомъ, Киркбулагскомъ, Гаринбазарскомъ и Абаранскомъ.

г) *Винодѣліе*.—Вина довольно хороши; они большею частію желтаго цвѣта и весьма крѣпки; лучшія суть: Эриванское городское, Эчмеадзинское и Ордубатское. Въ предохраненіе отъ морозовъ, виноградныя лозы зарываются на зиму въ землю на грядахъ; лѣгомъ же вѣтви не поддерживаются на сошкахъ, а просто перекидываются чрезъ глубокіе промежутки, разделяющіе гряды.

д) *Пчеловодство*.—Жители Армянской области почти не занимаются пчеловодствомъ. У нихъ считается только около 200 ульевъ.

е) *Шелководство*.—Въ такомъ же положеніи, какъ и вообще въ Закавказскомъ краѣ. смотр. § 63.

ж) *Обработка хлопчатой бумаги*.—Хлопчатая бумага составляетъ главнѣйшее произведеніе Армянской области. На халваръ земли свѣтятся полхалвара сѣмянъ, съ сего количества

получается 15 пудовъ очищенной бумаги. См. § 61.

з) *Рыболовство*.—Въ такомъ же положеніи, какъ и вообще въ Закавказскомъ краѣ. См. § 64.

и) *Добываніе соли*. См. § 67.

і) *Мануфактурная промышленность*. См. § 68.

к) *Торговля*. См. Отд. IV. Гл. IX.

### § 179.

Армянская область управляется Областнымъ Начальникомъ, председательствующимъ въ Областномъ Правленіи и командующимъ войсками, въ сей области расположенными. Онъ назначается изъ военныхъ Генераловъ. Армянское Областное Правленіе заключаетъ въ себѣ части исполнительную и судную; дѣла въ ономъ ведутся по формамъ Департаментовъ Министерствъ.

*Образъ  
управленія  
Армянской  
области  
вообще.*

Хозяйственная же часть въ Армянской области завѣдывается, подъ непосредственнымъ вѣдѣніемъ областного Начальника, такъ называемымъ Управленіемъ по сборамъ податей и повинностей, находящимся въ Эривани. Отъ онаго зависятъ: землемѣръ, 10 комиссаровъ, кои наблюдаютъ за урожаемъ земныхъ произведеній и взимаютъ подати, Смотритель Кульпинской соляной ломки и Казначейство, учрежденное при семъ Управленіи.

### § 180.

Частное управленіе, по Эриванской провинціи, состоитъ: изъ Провинціального Суда; 4-хъ Окружныхъ Начальниковъ и Градской Поли-

*По Про-  
винціальн.*

ціи. Провинціальныи Судъ учрежденъ по примѣру Россійскихъ уѣздныхъ судовъ и состоитъ изъ Судьи, Засѣдателя, изъ Россійскихъ гражданскихъ чиновниковъ, и двухъ Засѣдателей изъ туземцевъ. Окружному Начальнику принадлежитъ земская власть въ округѣ; ему подвѣдомственны магалыи Наибы. Эриванская градская полиція состоитъ изъ Полицеймейстера, Частнаго Пристава, Квартальныхъ и десятниковъ.

Кочующіе народы, обитающіе въ Эриванской провинціи, управляются двумя Султанами.

Въ завѣдываніи перваго, Пиръ-Муратъ-Султана, состоятъ поколѣнія, живущія и кочующія по берегу Абарани, въ Дарачичарскомъ ущельи и около Гогчайскаго озера; подъ управленіемъ втораго, Асланъ Султана, находятся поколѣнія, имѣющія свои зимники по берегу Аракса.

Округъ Нахичеванскій управляется, по части исполнительной и полицейской, Наибоми Полковникомъ Эхсанъ Ханомъ. При немъ находится Приставъ изъ Россійскихъ гражданскихъ чиновниковъ, который вмѣстѣ съ тѣмъ есть и Предѣдатель Нахичеванскаго Провинціального Суда.

Округъ Ордубатскій управляется, по части полицейской, Наибоми Маіоромъ Шихъ Али-Бекомъ, братомъ Эхсанъ-Хана, на томъ же самомъ основаніи; при немъ находится Приставъ изъ Россійскихъ гражданскихъ чиновниковъ.

По части же судной, Нахичеванская провинция управляется, подъ непосредственнымъ вѣдѣніемъ Армянскаго Областнаго Правленія, Провинціальнымъ Судомъ, учрежденнымъ въ городѣ Нахичеванѣ. Въ семъ городѣ находится еще Городовое Казначейство, завѣдывающее доходами всей провинціи и подвѣдомственное Управленію по сборамъ и податямъ.

Города Нахичеванъ и Ордубать управляются Полицеймейстерами; при первомъ находятся два Квартальныхъ изъ природныхъ жителей; одинъ изъ Армянъ, другой изъ Магометанъ; а при второмъ помощникъ изъ природныхъ же жителей.

### § 181.

Армянская область имѣетъ слѣдующій *Выг-Гербъ* сочлайше утвержденный гербъ: 1) на накладномъ щитѣ, въ срединѣ главнаго, изображенъ на голубомъ полѣ еребристый, снѣжный верхъ горы Арарата, въ сребристыхъ же облакахъ; на вершинѣ горы стоитъ ковчегъ, весь золотой; 2) въ нижнемъ отдѣленіи общій гербъ принимаетъ видъ половинчатаго раздѣленнаго щита: въ одной части, на право, въ красномъ полѣ, видна древнѣйшая корона Армянскихъ Царей, — сія корона вся золотая, имѣетъ звѣзду серебряную и осыпанную жемчугомъ, повязка ея и подкладка голубыя; въ другой части, на лѣво въ зеленомъ полѣ, изображена церковь Эчмиадзинская вся серебряная, главы и кресты

золотыя и 3) въ верхнемъ отдѣленіи герба, въ золотомъ полѣ, представленъ Россійскій орелъ, объемлющій и держащій какъ накладной щитъ, такъ и оба нижнія раздѣленія общаго щита; надъ всѣмъ гербомъ поставлена Императорская корона (\*).

§ 182.

*Примѣчательныя мѣста въ Эриванской провинціи.*

Примѣчательныя мѣста въ Эриванской провинціи суть: областной городъ *Эривань*, *Эмсадинскій монастырь*, крѣпость *Сардарь-Абатъ* и селеніе *Культа*.

Эривань, лежащій при рѣкахъ Зангъ и Киркъ-Булагъ, состоитъ изъ самаго города и крѣпости; крѣпость имѣетъ двѣ довольно высокія стѣны, упирающіяся въ лѣвый берегъ Занги, который и составляетъ фасъ оной; прочія три стороны окружены ровомъ. Стѣны сіи построены изъ глины, смѣшанной съ соломой и каменникомъ. Для полученія воды, находится спускъ, огражденный полуразрушенною глиняною стѣною. У крѣпости чрезъ рѣку Зангу построены каменный мостъ; въ четырехъ верстахъ ниже оного есть переправа въ бродъ, а выше въ нѣсколькихъ верстахъ другой каменный же мостъ. Эриванская крѣпость, устоявшая въ

---

(\*) Изъ провинцій Закавказскихъ, только одна Армянская область имѣетъ Высочайше утвержденный гербъ. Грузія употребляетъ свой старый, бывшій еще при Царяхъ, то есть изображеніе Св. Великомученика и побѣдоносца Георгія на конѣ.

1804 году противъ всѣхъ усилій Князя Циціанова, была взята въ 1827 году Россійскими войсками, подъ предводительствомъ Свѣтлейшаго Князя Варшавскаго.

Первопрестольный Армянскаго исповѣданія Эчмеадзинскій монастырь состоитъ изъ трехъ церквей, окруженныхъ каменною стѣною. Въ ономъ находятся: два завода кунжутнаго масла и одинъ кирпичный, пространныя сады, погребу, гдѣ всякій годъ поставляется огромное количество вина, при монастырь выдѣлываемаго, Армянская школа, хлѣбныя анбары; объединенныя залы, зимняя и лѣтняя на 500 человекъ; приемный дворъ, въ которомъ можетъ помѣститься до 1,000 человекъ,—онъ расположенъ въ три этажа, комнаты чисто отдѣланы, и при немъ имѣются, базаръ, конюшни и другія заведенія.

Крѣпость Сардаръ-Абатъ, находится отъ Эмеадзина въ 20 верстахъ, по лѣвую сторону большой дороги въ Гумры, на ровномъ мѣстѣ въ нѣсколькихъ верстахъ отъ Аракса, изъ котораго и вода проведена въ крѣпость; стѣны высоки и составляютъ продолговатый четверугольникъ: на длинныхъ бокахъ онаго находится по шести, а на короткихъ по четыре башни; кругомъ стѣнъ глубокій ровъ, наполненный водою изъ водопровода. Укрѣпленіе сіе имѣетъ въ окружности 4 версты, внутри онаго находится до 700 обывательскихъ домовъ,



Сардарскій дворець и обширный садъ, на самой срединѣ.

Селеніе Кульпъ лежитъ въ магалѣ Сурмалинскомъ, Кульпинскомъ и Парчанискомъ, примѣчательно находящимися близъ онаго соляными копиями.

Въ Нахичеванской провинціи главный городъ есть *Нахичевань*.

По прямой дорогѣ отъ онаго до Ордубата въ 30 верстахъ, остается влѣво замокъ *Аланджакъ*, построенный на неприступномъ возвышеніи; сей замокъ, въ случаѣ войны, служилъ жителямъ убѣжищемъ, и если вѣрить преданію, держался 7 лѣтъ противъ одного изъ полководцевъ Тамерлана.

*Джульфа* былъ прежде весьма большой городъ, изъ коего жители переведены Абасомъ Великимъ въ Испагань; нынѣ состоитъ изъ 25 домовъ.

*Крѣпость Абасъ-Абадъ* есть пятиугольный подигонъ съ бастіонами; укрѣпленная Французскими и Англійскими офицерами, взята Русскими войсками въ прошедшую Персидскую кампанію.

Въ селеніи *Кешимхендъ*, которое есть главное мѣсто Даралагезскаго магала, живутъ два магальные Наиба.

Селеніе *Карабаба* славится находящимися вблизи источниками минеральныхъ водъ.

Укрѣпленный городокъ *Ордубать*, лежащій при берегѣ Аракса; примѣчательнъ фабриками бумажныхъ издѣлій и большими садами.

---

## Г Л А В А VIII.

### Мусульманскія Провинціи.

Историческое замѣчаніе о присоединеніи оныхъ къ Россійской Имперіи.

Ханства Шекинское, Ширванское и Карабагское признали надъ собою верховную власть Всероссійскаго ИМПЕРАТОРА въ 1805 году; а присоединены къ Россіи: первое въ Іюль 1819 года, по смерти Исмаила Хана, второе въ Августъ 1820 года, послѣ бѣгства Мустафы Хана Ширванскаго; и третье въ Ноябрь 1822 года, послѣ бѣгства же въ Персію Мехти-Кули Хана Карабагскаго.

Во время Персидской кампаніи, при видимыхъ успѣхахъ Россійскаго оружія, Мехти-Кули Ханъ возвратился въ свое отечество и получивъ прощеніе, состоитъ въ чинѣ Генераль-Маіора, прежде ему пожалованномъ, и пользуется значительнымъ пенсіономъ, не имѣя однако никакого вліянія на управленіе Провинціи.

#### § 183.

Мусульманскія провинціи раздѣляются на *Раздѣленіе провинціи: Шекинскую, Ширванскую и Кара-*

*багскую*, кои подраздѣляются на *магалы*, или *округи* и *вѣдѣнія казенныхъ экономовъ*; сіи послѣднія состоятъ изъ селеній, поступившихъ въ казну отъ секвестрованныхъ имѣній непокорныхъ *Бековъ*.

§ 184.

*Величина и границы.*

Мусульманскія провинціи, находясь между 41° и 39° сѣверной широты и между 63° и 67° восточной долготы, прилегаютъ къ Дагестану, Каспійскому морю, Тальшинской провинціи, Персидскимъ владѣніямъ, къ Армянской Области, Грузіи и Султанству Элисуйскому.

Шекинская провинція граничитъ: къ *Сѣверу*, съ Кубинскою провинціею, отъ которой отдѣляется главнымъ хребтомъ Кавказскихъ горъ; къ *Востоку*, съ Ширванскою провинціею, отъ которой отдѣляется рѣками: Гогчаемъ и Кизіанчаемъ; къ *Югу*, съ Карабагскою провинціею, отъ которой отдѣляется рѣкою Курою; къ *Западу*, съ Карабагскою же провинціею, Елисаветопольскимъ уѣздомъ, отъ которыхъ отдѣляется тоже рѣкою Курою, и съ Султанствомъ Элисуйскимъ: на семь мѣстъ пограничная черта находится между рѣками Эйши-Цхали и Шекичай.

Ширванская провинція граничитъ къ *Сѣверу* съ Кубинскою, отъ которой отдѣляется главнымъ хребтомъ Кавказскихъ горъ; къ *Востоку*, съ провинціями Кубинскою и Бакинскою,

отъ которыхъ отдѣляется между прочимъ тѣмъ же хребтомъ Кавказскихъ горъ и рѣкою Сумгаитъ, и съ Каспійскимъ моремъ, не вдалекѣ отъ береговъ котораго находятся острова Дуванной и Була; къ Югу, съ Каспійскимъ же моремъ и частию онаго Кизил-агачскимъ заливомъ; въ семь мѣствъ прилегаетъ къ Каспійскому морю Сальянскій островъ, образуемый рукавами рѣки Куры; къ Западу, съ провинціями Тальшинскою, Карабагскою и Шекинскою; отъ первыхъ двухъ отдѣляется рѣкою Курою.

Карабагская провинція граничитъ: къ Северу и Северо-востоку, съ провинціями Ширванскою и Шекинскою; къ Востоку, съ Тальшинскою провинціею и Персидскими владѣніями, отъ которыхъ отдѣляется рѣкою Араксомъ; къ Югу, тоже съ Персидскими владѣніями: и здѣсь рѣка Араксъ служитъ границею, и съ Ордубатскимъ округомъ; къ Западу, съ Нахичеванскою провинціею и Елисаветопольскимъ уѣздомъ.

### § 185.

*Кура* омываетъ южные предѣлы провинціи *Рлки*. Шекинской, западные Ширванской и сѣверные Карабагской; она принимаетъ съ лѣвой стороны: *Шекичай*, *Алджаган-чай* и *Турган-чай*, протекающіе по Шекинской провинціи и имѣющіе истокъ въ горахъ Кавказскихъ,—текутъ въ направленіи отъ Сѣвера къ Югу; съ правой стороны: въ Карабагской провинціи, *Куракчай*,

*Тертеръ*, близъ истока котораго въ горахъ Карабагскихъ находятся минеральные ключи; *Каргаръ*, тоже вытекающій изъ горъ Карабагскихъ, и *Араксъ*; въ сію послѣднюю рѣку впадаютъ: *Бергушетъ* и *Капана-чай*, ограждающій Карабагскую провинцію отъ Ордубатскаго округа.

Рѣки: *Гок-чай* и *Аксу*, имѣющія источники въ горахъ Кавказскихъ, соединяются съ Курою посредствомъ болотъ, соляныхъ озеръ и разныхъ протоковъ, лежащихъ между рѣками *Кузиан-чаемъ* и *Пирсагатомъ*, по берегу Куры.

*Пирсагатъ* и *Сумгаитъ*, имѣя истокъ также въ горахъ Кавказскихъ, протекаютъ по Ширванской провинціи и впадаютъ въ Каспійское море, послѣдняя въ Бакинской провинціи.

§ 186.

*Климатъ,  
горы и ес-  
тествен-  
ныя произ-  
веденія.*

Мусульманскія провинціи, по причинѣ неровной поверхности, пересѣченной глубокими долинами и высочайшими горами, заключаютъ въ себѣ всѣ климаты: горы Кавказскія, Карабагскія и Алагезскія столь высоки, что почти всегда покрыты снѣгомъ; въ долинахъ же, гдѣ протекаютъ рѣки Араксъ и Кура, по чрезвычайно узкому и тѣсному мѣстоположенію, жары достигаютъ до 60° Реом. и воздухъ бываетъ столь душливъ, что нѣтъ никакой возможности жить тамъ лѣтомъ.

Напротивъ, зимнее время года весьма пріятно и здорово. Прочія же части провинцій раз-

личествуютъ, въ степени температуры, по вышности и пологости своего мѣстоположенія.

Естественныя произведенія тѣже, что и вообще въ Закавказскомъ краѣ, за исключеніемъ овса и мѣди. При семъ должно замѣтить, что Карабагскія лошади во всемъ Закавказскомъ краѣ славятся красотію своею и легкостію бѣга, и по справедливости пользуются сею славою, а чистота въ сложеніи, жаръ, легкость и послушность поставляютъ ихъ наряду съ лучшими породами, особенно удобными для верховой ѣзды; онѣ цѣнятся на мѣстѣ отъ 30 до 500 червонцевъ, смотря по разности качествъ и сложенія; порода Карабагскихъ лошадей происходитъ отъ смѣси съ Арабскими, которыхъ Ханы Карабага доставали отъ Арабовъ, для улучшенія своихъ заводовъ.

§ 187.

Мусульманскія провинціи, простираясь съ *Пространство, и народонаселеніе.* Сѣвера на Югъ, отъ главнаго хребта Кавказскихъ горъ, близъ Султанства Элисуйскаго, до береговъ рѣки Аракса, близъ округа Ордубатскаго, на 250, а съ Запада на Востокъ, отъ урочища Даралагезскаго до береговъ Каспійскаго моря, противъ острововъ Дуванной и Була, на 260 верстѣ,—заключаютъ всего пространства около 34,500 квадратныхъ верстѣ. И именно:

Въ Шекинской провинціи около 5,700; въ Ширванской около 10,500; въ Карабагской около 18,300.

Народонаселеніе же во всѣхъ трехъ провинціяхъ простирается до 250,000 душъ обоюго пола.

*Примѣч.* Народонаселеніе состоитъ изъ Армянъ, Татаръ и малаго числа Цыганъ; о свойствахъ, образѣ жизни, сословіяхъ, вѣроисповѣданіяхъ, языкахъ и степени просвѣщенія. См. Ч. I. Отд. III, V и VI.

### § 188.

*Народная  
промышлен-  
ность.*

Главнѣйшія отрасли сельскаго хозяйства и промышленности жителей Мусульманскихъ провинцій состоятъ въ шелководствѣ и рыболовствѣ. Притомъ они сѣютъ хлопчатую бумагу и разнаго рода хлѣбъ, разводятъ сады и выдѣлываютъ вино довольно вкусное, хотя и уступающее доброю Кахетинскому; занимаются скотоводствомъ, ткуть ковры, на образецъ Персидскихъ, и толстыя сукна. Въ селеніи Лапшъ, что въ Ширванской провинціи, выдѣлываютъ мѣдную посуду, имѣютъ до 200 лавокъ; мѣдь для сего закупаютъ на Алвердскомъ заводѣ. Лапшинскіе мастерскіе славятся дѣланіемъ мѣдной посуды, которая находится во всеобщемъ употребленіи въ Закавказскомъ краѣ.

Главнѣйшее участіе въ производствѣ сей торговли, со стороны Мусульманскихъ провин-

цій, принимаютъ Шушинскіе и Ширванскіе купцы; изъ нихъ первые отправляютъ товары свои въ Москву, на Нижегородскую ярмарку и даже въ Константинополь.

*Примѣч.* О народной промышленности. См. еще Ч. I. Отд. IV.

§ 189.

Мусульманскія провинціи управляются *Образъ управленія.* Военно-Окружнымъ Начальникомъ, который завѣдываетъ распорядительною частію, исполнительною и хозяйственною, имѣя при себѣ канцелярію и одного офицера для особыхъ порученій.

Частное же управленіе каждой провинціи составляютъ:

1) Комендантъ, при коемъ находятся Помощникъ изъ военныхъ офицеровъ, Плацъ-Адъютантъ, военный офицеръ, для особыхъ порученій, Полицеймейстеръ, изъ Татаръ, и его Помощникъ, изъ Татаръ же, и Смотритель за хозяйствомъ по провинціи, или казенный экономъ.

2) Провинціальный Судъ, въ коемъ предсѣдательствуетъ Комендантъ, а въ отсутствіи его Помощникъ и четыре Засѣдателя, два изъ Бекъ и два изъ простаго народа, изъ коихъ одинъ изъ Татаръ, а другой изъ Армянъ.

3) Провинціальное Казначейство, состоящее изъ Казначея и его канцлярій.

Внутреннее полицейское управленіе пред-



оставлено магальнымъ Наибамъ, на томъ же основаніи, на какомъ оно было при управленіи Ханскомъ, и Наибъ въ своемъ магаль есть то же, что Чиновникъ Земской Полиціи въ уездъ.

§ 190.

*Примѣ-  
тс. з. н. н. л.  
мѣста.*

Примѣчательныя мѣста въ Мусульманскихъ провинціяхъ суть:

*Шуша*, мѣстопробываніе Военно-Окружнаго Начальника Мусульманскихъ провинцій, есть главный и укрѣпленный городъ Карабагской провинціи. Онъ лежитъ на лѣвомъ берегу рѣки Каргаръ и славенъ тѣмъ, что выдержалъ въ 1826 году полуторамѣсячную блокаду почти всей Персидской арміи, подъ личнымъ начальствомъ Абазъ-Мирзы.

*Нуха* есть главный городъ Шекинской провинціи, лежитъ на обоихъ берегахъ Аджаганча и служитъ мѣстопробываніемъ Шекинскому Коменданту.

*Старая Шамаха* есть главный городъ Ширванской провинціи, лежитъ на лѣвомъ берегу рѣки Пирсагать, и служитъ мѣстопробываніемъ Ширванскому Коменданту.

---

Г Л А В А IX.

ТАЛЫШИНСКАЯ ПРОВИНЦІЯ.

Историческое замѣчаніе о присоединеніи  
оной Россійскимъ Правительствомъ.

Въ 1826 году, во время вторженія Персіянъ въ наши предѣлы, Владѣтель Талышинскаго Ханства, подвластный Россіи, Миръ Гассанъ-Ханъ, измѣнилъ нашему Правительству, присоединилъ силы свои къ полчищамъ Персидскимъ и напалъ на войска наши, расположенныя въ его владѣніи.

По изгнаніи Персіянъ изъ провинцій Закавказскихъ, Миръ Гассанъ-Ханъ лишился своего владѣнія, а Талышинское Ханство, по Туркменчайскому миру, присоединено къ Россіи.

§ 191.

Талышинская провинція дѣлится рѣкою Бал-*Раздѣленіе* гару на двѣ почти равныя части: *сѣверную и южную*.

Первая заключаетъ въ себѣ степь Муганскую, на которой пасутъ стада зимою, и на которой, по причинѣ большаго количества змѣй и недостатка воды, нѣтъ постоянныхъ жилищъ, а только находятся зимники.

Вторая постоянно обитаема и состоитъ изъ 8 магаловъ, кои суть слѣдующіе: 1) *Аркеванскій*, смежный со степью Муганскою; 2) *Ленкоранскій*, 3) *Астаринскій*;—сіи магалы лежатъ по берегу моря, изъ оныхъ Астаринскій при-

легасть къ Персіи; 4) *Зувантскій*, 5) *Дрыжскій* 6) *Оларскій*, 7) *Себеджскій* и 8) *Муранкунскій*; сіи магалы лежать по отлогостямъ хребта горъ: Зувантскій граничитъ къ Югу съ Астаринскимъ, а Муранкунскій прилегасть съ Востока къ Археванскому.

§ 192.

*Величина и границы.*

Талышинская провинція, находясь между 65° и 67° восточной долготы и между 40° и 38° сѣверной широты, граничитъ: *къ Сѣверу и Востоку*, съ провинціею Ширванскою, отъ которой отдѣляется рѣкою Курою и разными болотами и безыменными озерами, остальную часть восточной границы составляетъ Каспійское море и часть онаго, заливъ Кизиль-агачскій; *къ Югу*, съ Персіею, отъ которой отдѣляется рѣкою Астарою; *къ Западу*, съ Персіею же и Карабагскою провинціею, отъ первой отдѣляется отраслями Азербиджанскихъ горъ, а отъ второй рѣкою Араксомъ.

*Примѣч.* Воды, горы, климатъ и естественныя произведенія. См. Ч. I. Отд. I.

§ 193.

*Пространство, населеніе и народная промышленность.*

Талышинская провинція, простираясь отъ самой сѣверной своей оконечности до южной, или до селенія Астарту, на 200, а отъ восточной до западной, или отъ селенія Кизиль-Агаче до брода Едйбулукскаго на рѣкѣ Араксѣ, на 100 верстѣ, заключаетъ всего пространства болѣе 10,000 квадратныхъ верстѣ.

Народонаселеніе же сей провинціи состоитъ изъ 30,000 душъ обоего пола, и именно въ магалахъ:

1) Аркеванскомъ . . . . .	8,000
2) Ленкоранскомъ . . . . .	9,000
3) Астаринскомъ . . . . .	2,800
4) Зувантскомъ . . . . .	800
5) Дрыхскомъ . . . . .	4,000
6) Оларскомъ . . . . .	1,200
7) Себидажскомъ . . . . .	3,000
8) Муранкунскомъ . . . . .	1,200

*Прим. 1.* Народонаселеніе состоитъ изъ Персіанъ и небольшого числа Армянъ и Цыганъ; о свойствахъ, образъ жизни, сословіяхъ, вѣроисповѣданіяхъ, языкахъ и степени просвѣщенія. См. Ч. I. Отд. III, V и VI.

*Прим. 2.* О народной промышленности. См. Ч. I. Отд. IV.

§ 194.

Провинція Талышинская управляется Временнымъ Правленіемъ, составленнымъ изъ Россійскихъ военныхъ чиновниковъ и туземныхъ Беконъ, подъ предсѣдательствомъ Ленкоранскаго Коменданта и непосредственнымъ вѣдѣніемъ Военно-окружнаго Начальника Мусульманскихъ провинцій, который вмѣстѣ съ нимъ есть и Управляющій Талышинскою провинціею.

Комендантское управленіе находится на томъ же основаніи, какъ и въ прочихъ провинціяхъ.

Полицейское управленіе, по магаламъ, возложено на Магалныхъ Намбовъ, подъ зависимо-  
стію Коменданта и Правленія.

§ 195.

*Примечатель-  
ныя мѣста.*

Въ Тальшинской провинціи примѣчательныя мѣста суть:

*Аркеванъ*, лежащій на правомъ берегу рѣки *Вилами* и *Астарту*, находящееся на берегу моря близъ южной границы.

Главный городъ Тальшинской провинціи есть *Ленкоранъ*, лежащій на берегу моря, при устьѣ Ленкоранки. Въ ономъ нынѣ находится Россійская церковь, при Грузинскомъ линейномъ No 8-го баталіонъ, выстроенная изъ тростника на деревянныхъ столбахъ, обмазанная глиною и покрытая осокою; таковая же Армянская; мечеть изъ сыраго кирпича, покрытая осокою; казенныхъ Персидскихъ бань три; изъ коихъ одна занята гаубтвахтою, а другія двѣ на откупу; и наконецъ камышевыхъ на деревянныхъ столбахъ два сарая, для храненія кулевого казеннаго провіанта.

Г Л А В А X.

Чаро-Бьлоканская Область, съ Султанствомъ Элисуйскимъ и землею Болгодарь.

Историческое введене.

Земли, лежащія между рѣкою Алазаньюю и параллельнымъ къ оной хребтомъ Кавказскихъ горъ, начиная отъ Телавскаго уѣзда до Шекинской провинціи, принадлежаая нѣкогда Кахетин. Въ XVI столѣтїи Лекзины завоевали часть сихъ земель, составляющую нынѣ Чаро-Бьлоканскую Область; а Управлявшій, именемъ Царя Кахетинскаго, остальною частію оныхъ тогда же отложился отъ него, принявъ Магометанскую вѣру и назвался Султаномъ Элисуйскимъ. Въ 1803 году заключенъ былъ Россійскимъ Правительствомъ съ сими Лекзинами въ Султаномъ Элисуйскимъ трактатъ, по которому они вступили въ подданство ИМПЕРАТОРА Всероссійскаго и обязались ежегодно платить по 1,100 литръ шелка на Тифлисскій вѣсъ. Въ 1830 году, земли Чаро-Бьлоканскихъ Лекзинъ, подъ наименованіемъ Области, присоединены навсегда къ Россійской Имперіи и получили свое особенное управленіе. Султанство же Элисуйское есть Вассальство Имперіи.

§ 196.

Чаро-Бьлоканская Область раздѣляется на *Раздѣленіе.* пять округовъ: 1) Чарскій, 2) Бьлоканскій, 3) Тальскій, 4) Музахевскій, и 5) Джинихскій,

кон составляютъ два *Геза* или магала. Первый заключаетъ въ себѣ округи Чарскій и Бѣлоканскій; а второй Тальскій, Мухахскій и Джинихскій.

§ 197.

*Величина и границы.*

Чаро-Бѣлоканская область, находясь между 42° и 41° сѣверной широты и между 65° и 65° восточной долготы, граничитъ: къ *Сѣверу*, съ хребтомъ Кавказскихъ горъ, въ ущельяхъ котораго обитаютъ Болгодары; къ *Востоку*, съ Дагестаномъ и Султанствомъ Элисуйскимъ, отъ которыхъ отдѣляется тѣмъ же хребтомъ горъ и рѣкою Капичай; къ *Югу* и къ *Западу* съ Сигнагскимъ и Телавкимъ уѣздами.

§ 198.

*Рѣки и горы.*

Главнѣйшая рѣка Чаро-Бѣлоканской области есть *Амазанъ*. Она составляетъ часть западной и южную границу оной; въ сихъ мѣстахъ имѣетъ около 40 сажень ширины и  $1\frac{1}{2}$  аршина постоянной глубины, въ половодье же вода подымается до 3-хъ аршинъ. Течетъ весьма быстро; берега отлоги и покрыты лѣсомъ, дно ровное, грунтъ песчаный; изобилуетъ всякаго рода рыбою; мостовъ на всемъ ея пространствѣ не имѣется; бродовъ девять: они весьма рѣдко проходимы для пѣшихъ, конные же проѣзжаютъ во всякое время, за исключеніемъ мѣсяцевъ половодья и сильныхъ дождей.

*Примѣч.* О горахъ см. § 9.

§ 199.

Нижнія отлогости горъ и берегъ Алазани за-  
ключаютъ въ себѣ грунтъ глинистый, кото- *Качество*  
рый, приближаясь къ южной границѣ, остано- *почвы, кли-*  
вится иловатымъ и болотистымъ, по причинѣ *матъ и ес-*  
различныхъ водяныхъ скопищъ и болотъ, *тествен-*  
образуемыхъ впадающими въ Алазань рѣчками *ныя произ-*  
и проведенными изъ оныхъ каналами; болота *веденія.*  
сѣи покрыты тростникомъ и препятствуютъ  
въ половодье, особенно въ Маѣ мѣсяцѣ, всяко-  
му сообщенію. А восточная долина Чаро-Бьло-  
канской области заключаетъ въ себѣ черно-  
земъ, перемѣшанный мѣстами съ глиною. Есте-  
ственные произведенія тѣ же, что и въ Грузіи.

Климатъ см. § 4.

§ 200.

Чаро-Бьлоканская область, простирается отъ *Простран-*  
Сѣвера къ Югу на 85, а отъ Востока къ Запа- *ство и на-*  
ду на 75 верстѣ, заключаетъ всего простран- *родонасе-*  
ства около 4000 квадратныхъ верстѣ. — Наро- *ле-*  
донаселеніе же сей области простирается до  
40,000 душъ обоего пола.

*Примы.* Народонаселеніе состоитъ изъ Лек-  
зинъ, Ингидосцевъ и Татаръ; о свой-  
ствахъ, образѣ жизни, сословіяхъ, въ-  
роисповѣданіяхъ, языкахъ и степени  
просвѣщенія. См. От. III. V. и VI.

§ 201.

Главнѣйшія занятія Чаро-Бьлоканцевъ суть: *Народная*  
хлѣбопашество, скотоводство, шелководство и *промышлен-*  
*ность.*



винодѣліе. Они засѣвають ежегодно около 30,000 тагарь (то есть около 27,000 четвертей) пшеницы, которая обыкновенно даетъ урожай самъ 7 и самъ 10; ячменя 6,500 тагарь, противъ посѣва онаго обыкновенно собирается въ 20 разъ болѣе; сарачинскаго пшена 3,700 тагарь, даетъ урожай тоже самъ 20. Рогатаго скота имѣютъ около 75,000, лошадей около 17,000, а овецъ около 300,000 штукъ.

Шелка выработывается 15,000 батмановъ, вина около 17,000 сапальной, укусу болѣе 5,000 тунгъ.

Водка и буза находятся въ небольшомъ количествѣ во всѣхъ домахъ.

Всѣ избытки своихъ произведеній они продаютъ частію на наличныя деньги (особенно шелкъ Сигнагцамъ), а болѣе промѣниваютъ Дагестанцамъ на порохъ и оружіе; жителямъ же Кахетин на соль, красный товаръ, желѣзо и проч.

### § 202.

*Образъ управленія.*

Чаро-Бълоканская область завѣдывается Областнымъ Начальникомъ и Областнымъ Правленіемъ.

Начальникъ области есть вмѣстѣ и Предсѣдатель Областнаго Правленія, въ которомъ засѣдаютъ еще два Совѣтника, изъ Россійскихъ гражданскихъ чиновниковъ, и нѣсколько Засѣдателей, изъ туземцевъ.

Въ вѣдѣніи Областнаго Начальника состоятъ

Областное Казначейство, Коммисары для сбора податей и два Магальные Наиба. На сихъ послѣднихъ возлагается исполненіе всѣхъ распоряженій Областнаго Правленія, а для наблюденія за точнымъ исполненіемъ приказаній Правительства, постановлено опредѣлить къ нимъ двухъ Приставовъ изъ военныхъ офицеровъ или Грузинскихъ Князей безъ жалованья.

Селенія управляются старшинами, кои назначаются и отрѣшаются по большинству головъ; власть ихъ весьма ограничена, а главная обязанность состоитъ въ разбирательствѣ споровъ и смотрѣніи за порядкомъ. Каждый избранный старшина получаетъ по 30 конныхъ вооруженныхъ разсыльщиковъ, развозящихъ его приказанія.

§ 203.

Главные селенія Чаро-Бьлоканской области *Пригла-  
тельный  
листа.*  
еуть: *Чары, Бьлоканы, Талы, Мухахи и  
Джинихи.*

§ 204.

Султанство Элисуйское, коимъ управляетъ *Султан-  
ство Эли-  
суйское.*  
нынѣ Султанъ Даніель Ага, находится въ вѣдѣніи Чаро-Бьлоканскаго Областнаго Начальника. Главное мѣстопробываніе Султана есть селеніе *Элису*, на р. Эйшицхали или Элисуй-чай, съ 1500 жителей.

Султанство сіе, находясь между 42° и 40° сѣверной широты и между 64° и 65° восточной долготы, граничитъ къ *Сверху*, съ Кубин-

скою провинціею, и именно съ Ахтинскимъ обществомъ, отъ котораго отдѣляется главнымъ хребтомъ Кавказскихъ горъ; къ *Востоку*, съ Шекинскою провинціею; къ *Югу* и *Юго Западу*, съ Елисаветопольскимъ и Сигнагскимъ уѣздами; къ *Западу* съ Чаро-Бълоканскою областью.

Оно простирается отъ Сѣвера къ Югу на 75, а отъ Востока къ Западу на 35 верстѣ; всего же пространства заключаетъ въ себѣ около 1,500 квадратныхъ верстѣ. Народонаселеніе состоитъ изъ 18,000 душъ обоего пола.

*Примѣч.* 1. Народонаселеніе состоитъ изъ Лезгинъ, Ингилосцевъ и Татаръ; о свойствахъ, образѣ жизни, сословіяхъ, вѣроисповѣданіяхъ, языкахъ и степени просвѣщенія. См. От. III. V. и VI.

*Примѣч.* 2. О рѣкахъ см. § 198; о горахъ, климатѣ и естественныхъ произведеніяхъ. См. Ч. I. От. I.

*Примѣч.* 3. Предметы народнаго богатства, таковыя же какъ и у Чаро-Бълоканцевъ, доставляютъ въ половину меньшіе результаты.

§ 205.

*Земля Болгодарь.*

Анцухійцы, Дидойцы и Кабучинцы, известные подъ общимъ именемъ Болгодарь, обитаютъ между Аварскимъ Ханствомъ, землею Тушинцевъ, Чаро-Бълоканскою областью, Султанствомъ Элисуйскимъ и Дагестаномъ, по ущелью

лмь главной цѣпи Кавказскихъ горъ и на долину, образуемой рѣкою Самуромъ.

Народовъ сихъ считается 32,000 душъ обоюго пола; они обитаютъ на 3,000 квадратныхъ верстахъ.

Хлѣбопашество у сихъ народовъ весьма скудное; скотоводство состоитъ большею частью изъ однихъ барановъ; рогатаго скота и лошадей весьма немного. Въ ущельяхъ, населенныхъ семи народами, растетъ хороший сосновый лѣсъ. Издѣлія состоятъ въ толстыхъ сукнахъ и буркахъ, за которыя вымѣниваютъ соль. Порохъ дѣлаютъ сами, а оружіе покупаютъ въ Дагестанѣ; вооружены же, какъ и прочіе народы Кавказа. Бѣдные, для снисканія себѣ пропитанія, ходятъ на заработки въ Кахетію и Чаро-Бѣлоканскую область.

Болгодары входятъ своими землями въ составъ общаго Чаро-Бѣлоканскаго управленія. Они имѣютъ приставовъ отъ нашего Правительства; но непосредственно зависятъ отъ старшинъ, избираемыхъ селеніями на годъ.

*Примѣч.* О происхожденіи, образѣ жизни свойствахъ, вѣрѣ, языкахъ и степеняхъ просвѣщенія. См. § 46 и Отд. III. V. и VI.

---

Г Л А В А XI.

ДАГЕСТАНЪ И ХАНСТВО АВАРСКОЕ.

Историческое замѣчаніе о присоединеніи къ Россійской Имперіи Дагестанскихъ провинцій, владѣній, вольныхъ обществъ и Ханства Аварскаго.

Ханства Бакинское, Кубинское и Дербентское покорились Россіи первоначально въ 1723 году, во время Экспедиціи Петра Великаго; въ 1796 году вторично присягнули на вѣрноподданство; но тайныя сношенія Хановъ съ Персіанами, грабежи по Каспійскому морю и наконецъ измѣнническое убійство Князя Циціанова въ 1806 году, когда онъ, обложивъ городъ Баку, хотѣлъ принудить Бакинскаго Хана къ вознагражденію причиненныхъ имъ Астраханскимъ промышленникамъ убытковъ, принудили Россійское Правительство упразднить сіи Ханства и присоединить оныя къ Россіи, подъ именемъ провинцій.

Сношенія Россіи съ Шамхалами Тараковскими начались въ половинѣ XVI столѣтія и были первоначально непріятельскими; но при Царѣ Михаилѣ Ѳеодоровичѣ, Шамхаль Сурхай Мирза вступилъ въ подданство. Преемникъ его Адиль-Гирей, оказавшій Петру Великому большія услуги, во время Его похода въ Персію, измѣнилъ въ 1725 году, былъ взятъ въ плѣнъ

и сосланъ въ Колу (\*), гдѣ и умеръ; достоинство Шамхала было уничтожено, а владѣніе присоединено къ Россіи. По Ганжинскому трактату, оно уступлено Шаху Надиру, который и возстановилъ Шамхальство, поручивъ управленіе онымъ Кумыцкому Князю Каспулиту. — Сынъ его Муртазами вступилъ въ подданство Россіи въ 1786 году, и съ тѣхъ поръ Шамхалы сохраняютъ непоколебимую вѣрность. За что покойный Шамхалъ Мехти, сынъ Муртазамовъ, получилъ чинъ Генераль - Лейтенанта, саблю, драгоцѣнными каменьями украшенную; золотую медаль, осыпанную бриліантами, съ надписью: *за усердіе и вѣрность*, знамя съ Россійско - Императорскимъ гербомъ, бриліантовое перо на шапку, въ знакъ начальства, по Азіатскому обычаю, и 6,000 рублей жалованья. По смерти Мехти, возникли было безпокойства, но Россійское Правительство усмирило оныя, и согласно волѣ покойнаго, возвело въ достоинство Шамхала сына его Сулейманъ - Марзу: онъ имѣетъ чинъ Генераль - Маіора и степень Тайнаго Совѣтника. Полный титулъ Шамхала есть: Шамхалъ Тарковский, Владѣтель Бойнакскій и Вали (т. е. Верховный Судья) Дагестанскій. Но не смотря на сей пышный титулъ и значительные доходы, власть его маловажна, а преданностію къ Россіи еще болѣе увеличивается холодность къ нему жителей.

(\*) Узданный городъ Архангельской губерніи.

Ханство Джангутаевское покорилось Россіи въ 1769 году. Нынѣшній Владѣтель онаго Капитанъ Ахметъ Ханъ искренно преданъ Россіи.

Ханство Казыкумыкское и Кюринское покорено въ 1811 году и вмѣсто измѣнника Сурхай-Хана признанъ владѣтелемъ племянникъ его Асланъ Ханъ, получившій въ послѣдствіи, за свою приверженность, чинъ Генераль-Маіора.

Владѣніе Табасаранское покорилось Россіи въ 1796 году. Нынѣшній Кадѣ есть Поручикъ Иса - Бекъ.

Вольныя общества Даргинское, Акушинское, Рутульское, Сургинское и Кубечинское вновь покорены въ 1819 году. Общества Даргинское и Акушинское, за испытанную въ послѣдствіи преданность, освобождено въ 1826 году отъ платежа даней, которая состояла изъ 2,000 рублей серебромъ.

Султанъ Ахметъ Ханъ Аварскій покорился въ 1803 году; но потомъ нарушилъ присягу на вѣрность и вооружилъ противъ Россіи значительную часть Горцевъ. Такъ называемая Акушинская Экспедиція (1819. г.) утѣшила возстаніе, и съ того времени до 1828 года Россійское Правительство признавало Ханомъ Аварскимъ Сурхай-Хана, незаконнаго сына Ахметова. Въ семь же году настоящій сынъ и наследникъ его Абу-Султанъ-Нусаль-Ханъ покорился, признанъ Ханомъ Аварскимъ и полу-

чиль чинъ Полковника. Сурхаю же ввѣрено въ управленіе нѣсколько деревень, и хотя онъ продолжаетъ носить титулъ Хана Аварскаго, но въ управленіе не вмѣшивается.

§ 206.

Подъ именемъ Дагестана разумѣются: 1) *Про-Раздѣленіе. вицци*: Бакинская, Дербентская и Кубинская, къ коей причисляются 4 вольныя Лекзинскія общества: Алтыпаринское, Ахтинское, Докуспаринское и Таржалъское, расположенныя въ ущельяхъ Кавказскихъ горъ, 2) *Владѣнія*: Шамхала Тарковскаго, Хана Джангутаевскаго, Хана Казыкумыкскскаго и Кюринскаго и Кади Табарскаго; наконецъ 3) *Вольныя общества*: Даргинское и Акушинское, Рутульское, Сургинское и Кубечинское.

Провинціи подраздѣляются: Бакинская и Кубинская на магалы, а Дербентская на три округа: Дербентскій, Башлійскій и Каракайдагскій, изъ коихъ сей послѣдній управляется особеннымъ Приставомъ и заключаетъ въ себя 10 магаловъ.

§ 207.

Дагестанъ, находясь между 44° и 40° сѣверной широты и между 64° и 68° восточной долготы, граничитъ: къ *Сѣверу*, съ Аксаевскими Кумыками, входящими въ общій составъ управленія Кавказской области, — отъ нихъ отдѣляется р. Кой-су; къ *Востоку* и къ *Югу* съ Каспійскимъ моремъ; къ *Западу*, съ провин-

*Величина и границы.*



ціями Ширванскою и Шекинскою, съ Султанствомъ Элисейскимъ, съ Чаро-Бълоканскою Областію, Аварскимъ Ханствомъ, Андійскими Горцами и съ Новою Кавказскою лінією; по всей западной границѣ простырается хребетъ Кавказскихъ горъ съ своими отраслями. Пограничная черта между провинціями Кубинскою и Дербентскою есть рѣка Сашуръ. Ханства Джангутаевское, Казыкумыкское и Кюринское, Владѣніе Табасаранское и Вольныя общества расположены въ ущельяхъ Кавказскихъ горъ и примыкають къ Шамхальству Тарковскому, съ Сѣвера и Востока, и къ Дербентской провинціи, съ Востока же и Юга.

§ 208.

*Мѣстопо-  
ложеніе,  
климатъ и  
естествен-  
ныя произ-  
веденія.*

Противъ устья Койсу, хребетъ Кавказа от-  
стоитъ въ 30 верстахъ отъ морскаго берега;  
но потомъ въ иныхъ мѣстахъ весьма близко  
подходить къ морю; такъ у города Дербента,  
одна оконечность горъ, высунувшаяся мысомъ  
къ морю, не доходитъ до онаго только на три  
версты; южная же часть Кубинской провин-  
ціи до границы съ Бакинскою покрыта совер-  
шенно горами. Горы сіи круты, пересѣкаются  
узкими долинами и изобилуютъ лѣсомъ. Побережье  
низменно и иловато; оно состоитъ изъ  
плодородныхъ долинъ, обработанныхъ преимуще-  
ственно подъ хлѣбъ и усѣянныхъ фрукто-  
выми рощами; во время лѣтнихъ жаровъ, жи-  
тели весьма искусно поливають свои нивы,

посредствомъ пущенныхъ изъ нагорныхъ рѣчекъ водопроводовъ.

Бакинская же провинція лежитъ на самой бесплодной почвѣ земли, не производящей почти никакого растенія, кромѣ полыни, и въ нѣкоторыхъ мѣстахъ шафрана. Но природа замѣнила недостатокъ сей нефтью, находящеюся здѣсь въ изобиліи и составляющею главнѣйшую вѣтвь промышленности жителей Бакинской провинціи; мѣстоположеніе восточной части сей провинціи безлѣсное и безводное; но въ сѣверо-западной части встрѣчаются кое-гдѣ лѣса и горныя рѣчки. Сумгаитъ есть единственная рѣка, орошающая Бакинскую провинцію.

*Примѣч.* Климатъ: сравни описаніе мѣстоположенія Дагестана съ общими замѣчаніями о климатѣ Закавказскаго края. *Естественныя произведенія* тѣже, что въ Мусульманскихъ провинціяхъ и нефть. Воды и горы. См. Ч. I. Отд. I. Глава II и III.

§ 209.

Дагестанъ, простираясь отъ самыхъ сѣверныхъ своихъ оконечностей до селенія Сенгачаръ, лежащаго на самомъ южномъ пунктѣ, близъ берега Каспійскаго моря, на 370, а отъ восточной оконечности Абшеронскаго мыса, между островами Жилой и Песочный, до границы съ Султанствомъ Элисуйскимъ, то есть самой западной части Дагестана, на 250 верстѣ, заключаетъ въ себѣ всего пространства около

*Пространство и народонаселеніе.*

28,000 квадратных верстъ. Народонаселеніе же состоитъ изъ 252,000 душъ обоего пола.

ТАБЛИЦА ПРОСТРАНСТВА И НАРОДОНАСЕЛЕНІЯ, ПО ПРОВИНЦІЯМЪ, ВЛАДѢНІЯМЪ И ВОЛЬНЫМЪ ОБЩЕСТВАМЪ.

Провинци, владѣнія и вольныя общества.	Квадратныя версты.	Число душъ.
Бакинская . . . . .	2,200	17,600
Кубинская . . . . .	10,000	104,000
Дербентская . . . . .	3,600	60,400
Шамх. Тарковское . . . . .	4,700	35,000
Хан. Джангутаевское . . . . .	2,000	9,000
— Казыкумыкское и Кюринское . . . . .	2,500	11,000
Кадійство Табасаранское . . . . .	2,000	10,000
Вольныя Общества . . . . .	1,000	5,000
Итого . . . . .	28,000	252,000

Жители Дагестана состоятъ изъ Персіянъ, Лезгинъ, Татаръ, Армянъ, Евреевъ (болѣе всего въ Бакинской и Кубинской провинціяхъ), Цыганъ и Индѣйцевъ.

*Примѣч.* О свойствахъ, образѣ жизни, сословіяхъ, вѣроисповѣданіяхъ, языкахъ и степени просвѣщенія. См. § 46 и Ч. I. Отд. III. V и VI.

§ 210.

а) *Хлѣбопашество*. Пшеница (осенью) и *Народная промышленность* ячмень (весною) суть преимущественные роды хлѣба, засываемаго Дагестанцами; ржи и овса не употребляютъ. Второе мѣсто занимаетъ просо, которое употребляютъ бѣдные жители вмѣсто сарачинскаго пшена, произрастающаго въ изобиліи только въ Кубинской провинціи, и изъ котораго за недостаткомъ винограда гонять водку.

б) *Скотоводство*. Для воздѣлыванія земли употребляютъ въ Кубинской провинціи преимущественно буйволовъ, а въ прочихъ провинціяхъ, владѣніяхъ и обществахъ, быковъ. Быковъ кромѣ того подковываютъ, сѣдлаютъ и употребляютъ, какъ для перевозки тяжестей, такъ и для верховой ѣзды по горамъ. Верблюды находятся въ окрестностяхъ Баки, но весьма не въ значительномъ количествѣ. Козы и овцы находятся въ изобиліи; причина тому есть положеніе страны, доставляющее во всякое время года подножный кормъ, лѣтомъ на горахъ, зимою на равнинахъ.

в) *Лѣса, садоводство и огородничество*. Лѣса встрѣчаются въ изобиліи въ западной части Дагестана, они покрываютъ тамъ горы Кавказскія; фруктовыя рощи находятся въ восточной части, особенно при устьяхъ рѣкъ; весьма рѣдко попадаются нарочно заведенные сады. Ореховыя деревья находятся во множествѣ въ

Табасаранской Области и жители оной отпускаютъ въ Астрахань около 6,000 пудъ орховъ. Разведеніе марены и шафрана составляетъ главную вѣтвь народной промышленности.

г) *Винодѣліе* въ томъ же положеніи какъ и вообще въ Закавказскомъ краѣ. Виноградъ разводится преимущественно въ низменныхъ мѣстахъ близъ Кубы и Дербента.

д) *Шелководство, разведеніе хлопчатой бумаги и пчеловодство*—тоже. Разведеніемъ тутовыхъ деревьевъ, для воспитанія шелковыхъ червей, преимущественно занимаются въ окрестностяхъ Кубы, въ Дербентѣ и Таркахъ.

е) *Зѣриныя и рыбныя ловли*—тоже. Жители Кубинской провинціи занимаются ловлею лисицъ, куницъ и дикихъ утокъ; мѣха сихъ звѣрей и пухъ утокъ составляютъ предметъ торговли Кубинцевъ.

ж) *Добываніе нефти и соли*. Нефть и соль добываются въ Бакинской провинціи не вдалекѣ отъ города Баку. Какъ нефтяные колодцы, такъ и соляныя озера, отдаются казною на откупъ. См. §§ 66 и 67. Кромѣ сего соляныя озера находятся въ Шамхальствѣ Тарковскомъ, и сосѣдственные Горцы, за дозволеніе брать соль, какъ для собственнаго продовольствія, такъ и на продажу, платятъ Шамхалу значительную пошлину.

з) *Мануфактурная промышленность*, въ

томъ же положеніи, какъ и вообще въ Закавказскомъ краѣ.

и) *Торговля*. Внутренняя торговля стѣсняется во владѣніяхъ различными пошлинами, кои обязаны платить торговцы въ пользу владельцев. Внѣшняя торговля производится съ сосѣдними провинціями, съ Горцами, Кизляромъ, Астраханью и Персією. Сравни, что сказано вообще о торговлѣ Закавказскаго края.

§ 211.

Дагестанъ находится въ вѣдомствѣ особаго Военно-Окружнаго Начальника, который командуетъ и войсками, въ ономъ расположенными. *Образъ управленія*

Частное же управленіе провинцій Бакинской, Кубинской и Дербентской состоитъ:

1) Изъ Комендантовъ: при Дербентскомъ и Бакинскомъ находятся Плацъ-Маіоры и Плацъ-Адъютанты;

2) Изъ городскихъ Судовъ, въ коихъ подъ предсѣдательствомъ Коменданта, а въ отсутствіе его, Плацъ-Маіора, присутствуютъ два Члена со стороны Бековъ, и два со стороны гражданъ и поселянъ; и

3) Изъ городскихъ Казначействъ, по Кубинской и Бакинской провинціямъ; въ Дербентѣ же доходы, по малочисленности своей, поступаютъ къ Коменданту.

Въ Дербентѣ и Кубѣ положены Полицеймейстеры, но въ Бакѣ онаго не опредѣлено.

*Примѣч.* Образъ управленія владѣній. См. § 111.

Вольное общество Даргинское и Акушинское управляется Кадіями, по выбору народа, и хотя главныя дѣла рѣшаются въ народныхъ собраніяхъ, тѣмъ не менѣе однакожь Кади пользуются должнымъ уваженіемъ и властію.

Вольныя общества: Рутульское, Сургинское и Кубечинское составляютъ небольшія демократическія республики, управляемыя избираемыми старшинами, съ весьма ограниченою властію.

### § 212.

*Примѣча-  
те зъ нѣтъ  
мѣсто.*

Примѣчательныя мѣста въ Дагестанѣ суть: Городъ *Баку*, главный городъ Бакинской провинціи; въ ономъ считается около 6,000 душъ обоого пола; въ томъ числѣ однихъ Персіянъ около 5,600.

Городъ *Куба*, главный городъ Кубинской провинціи, на р. Кубингѣ или Кудіаль-чай; въ ономъ, съ Еврейскимъ предмѣстьемъ, числится около 7,000 душъ обоого пола.

Селенія Кубинской провинціи *Халтанъ* и *Ахти* примѣчательны находящимися при оныхъ источниками минеральныхъ водъ.

Городъ *Дербентъ*, главный городъ Дербентской провинціи; въ ономъ считается около 10,700 душъ обоого пола, въ томъ числѣ Христіанъ до 300 и Евреевъ до 500 душъ.

Городокъ *Тарки*, есть главное мѣстопребываніе Шамхала; жители онаго занимаются тор-

говлѣю мелочнымъ товаромъ, привозимымъ къ нимъ изъ Кизляра и Дербента. Городокъ сей построенъ на скатѣ утеса, коего вершину занимаетъ Россійская твердыня Бурная. Вьющіяся при горѣ, во всѣхъ направленіяхъ, кривыя улицы едва проѣзжи зимою, по причинѣ размягчаемаго частыми дождями глинистаго грунта, и становятся еще грязнѣе отъ небольшого ручья, стекающаго на оныя съ горѣ и проведеннаго чрезъ всѣ части города, для снабженія домовъ водою. Жители сего города, по наружности не столь свирѣпы, какъ въ сосѣдственныхъ селеніяхъ; ибо пушки Русской крѣпости удерживаютъ ихъ въ границахъ должнаго повиновенія; впрочемъ и здѣсь часто еще слышно о грабежахъ и убійствахъ.

Селеніе большой *Джангутай*, на р. Манасъ, есть главное мѣстопробываніе Хана Джангутаевского, съ 1,500 жителей.

Селеніе *Казыкумыкъ*, есть главное мѣстопробываніе Хана Казыкумыкского и Кюринскаго, съ 6,000 жителей.

Селеніе *Рукаль*, главное мѣстопробываніе Кади Табасаранскаго, съ 600 жителей.

Селеніе *Кубеги* примѣчательно промышленностію своихъ жителей и искусствомъ ихъ въ рукодѣліяхъ, особенно въ выдѣлкѣ оружія. Кубечинцевъ называютъ Горцы *Франками*, то есть Европейцами; но сдѣланныя розысканія не доказываютъ сего мнѣнія о ихъ происхожденіи.



§ 213.

*Ханство  
Аварское.*

Рѣки: *Чагана, Атала* и *Кой-су* или *Сулакъ*, протекають по ущельямъ Кавказскихъ горъ, ограждающихъ Ханство Аварское, на Западъ отъ Тушинцевъ и Андійцевъ; на Сѣверъ, отъ Андійцевъ и Койсубулинцевъ; на Востокъ, отъ Казыкумыковъ; съ Юга, граничитъ съ землею Болгодаръ. Въ семь Ханствъ считается 6,000 квадратныхъ верстъ и 31,600 душъ обоего пола.

Главное селеніе, служащее мѣстопробываніемъ Владѣтелю, есть *Хунзахъ*, имѣющее около 6,000 жителей.

*Примѣч.* О происхожденіи, образѣ жизни, свойствахъ, вѣроисповѣданіяхъ, языкахъ, степени просвѣщенія, промышленности и образѣ управленія. См. Ч. I.

---

**ПОЛИТИЧЕСКОЕ СОСТОЯНІЕ**

**ЗАКАВКАЗСКАГО КРАЯ**

**ВЪ ИСХОДѢ XVIII ВѢКА**

**и**

**СРАВНЕНІЕ ОНАГО СЪ НЫНѢШНИМЪ.**



---

## ПОЛИТИЧЕСКОЕ СОСТОЯНІЕ ЗАКАВКАЗСКАГО КРАЯ ВЪ ИСХОДѢ XVIII ВѢКА И СРАВНЕНІЕ, ОНАГО СЪ НЫНѢШНИМЪ.

---

Закавказскій край, составляющій нынѣ одно нераздѣльное политическое тѣло, соединенное съ Имперіею Всероссійскою, раздѣлялся въ исходѣ XVIII вѣка на множество отдѣльных владѣній и былъ въ большей или меньшей зависимости отъ Персіянъ и Турокъ,—исключалъ Грузинскаго и Имеретинскаго Царей, пользовавшихся политическою независимостію, но въ весьма ограниченной степени,—исключая Шамхала Тарковскаго, Хана Джангутаевскаго, Кади Табасаранскаго, Уцмелъ Каракайдагскаго, Хана Казыкумыкскскаго и могущественнаго Хана Аварскаго, который около того времени, въ соединеніи съ вольницею Чаро-Бълокамскихъ Лекзинъ и Султаномъ Элисуйскимъ, воевалъ всѣ сосѣдственныя владѣнія. Не упоминаю уже, что Сванеты, Осетинцы, Пшавы, Хевсурь, Болгодары и нѣкоторыя Лекзинскія общества, входящія нынѣ въ составъ Дагестана, управлялись избираемыми изъ среди себя на время старшинами, коихъ власть была весьма ограничена

и совершенно зависѣла отъ произвола избира-  
телей.

И такъ Князья Гурійскій, Мингрельскій и  
Абхазскій признавали надъ собою власть Ту-  
рецкаго Султана; а Ханы Ганжинскій, Кара-  
багскій, Тальшинскій, Ширванскій, Шекинскій  
Бакинскій, Кубинскій и Дербентскій—власть  
Шаха Персидскаго. Затѣмъ Ахалцыхскій Папа-  
лыкъ составлялъ часть Турецкой Имперіи; а  
нынешняя Армянская Область, съ Шурагель-  
скою Дистанціею, часть Державы Персидской.

Всѣ сіи провинціи, владѣнія и земли нахо-  
дились въ настоящихъ своихъ границахъ, за-  
исключеніемъ владѣнія Уцмел Каракайдагскаго,  
которое въ послѣдствіи было присоединено ча-  
стію къ Шамхальству Тарковскому, а частію  
къ Дербентской провинціи. По своему полити-  
ческому состоянію, а также по происхожденію,  
вѣрѣ и по языкамъ своихъ обитателей, раздѣ-  
лялись онѣ на 4 части, изъ коихъ:

*Первая* заключала Грузію, Имеретію, Мин-  
грелію и Гурію.

*Вторая*—Абхазію, Сванетію, Осетію, Пшавію,  
Хевсуретію, землю Чаро-Бьлоканскихъ Лекзинъ,  
землю Болгодаръ, Султанство Элисуйское, Хан-  
ства Аварское, Казыкумыкское и Джангутаев-  
ское, Кадійство Табасаранское, Уцмейство Ка-  
ракайдагское и Шамхальство Тарковское.

*Третья* — Ханства Дербентское, Кубинское, Ба-

кинское, Шекинское, Ширванское, Карабагское и Ганжинское.

*Четвертая*—Ханства Нахичеванское, Эриванское и Пашалыкъ Ахалцихскій.

I.

ГРУЗИЯ, ИМЕРЕТІЯ, МИНГРЕЛІЯ И ГУРІЯ.

---

Бывъ окружены сильными и враждебными сосѣдами, каковы Горскіе народы, Персы и Турки, провинціи сіи находились подъ ихъ вліяніемъ, а набѣги горскихъ хищниковъ и удалцевъ Персидскихъ и Турецкихъ держали оныя въ безпрерывномъ опасеніи. И потому самобытность сихъ провинцій была совершенно условною. Это обстоятельство увеличивало внутренніе безпорядки, происходившіе отъ смѣшаннаго деспотико-аристократическаго правленія. Владѣтель управлялъ самопроизвольно своими подданными; Князья своими дворянами; помѣщики своими крестьянами. Основаніемъ судопроизводства служили древнія обыкновенія, Уложеніе Вахтанга и собственное разумнѣе судей; приговоры заключались часто безъ всякаго изслѣдованія и исполнялись съ такою же поспѣшностію, если только обвиненные не могли защищаться. Подобное положеніе дѣлъ въ Грузіи весьма лаконически изобразилъ законодатель Вахтангъ въ своемъ Уложеніи слѣ-

дующими словами: *я составилъ сіе законоположеніе, но правосудіе никогда въ Грузіи не блюдема не было и не будетъ.*

Взаимныя отношенія сословій находились въ столь же несчастномъ положеніи. Многочисленное и бѣдное дворянство было несоразмѣрно съ народонаселеніемъ. Не бывъ въ состояніи своими ничтожными средствами удовлетворить потребностямъ возникавшей роскоши, и не помышляя воцѣе о промышленности или усовершенствованіи земледѣлія, оно для пріобрѣтенія богатствъ, угнетало своихъ крестьянъ, либо притѣсняло слабого сосѣда. А крестьянинъ, лишенный почти всѣхъ гражданскихъ правъ, предавался совершенной безпечности и лѣни, полагая тѣмъ самымъ поставить преграды корыстолюбію своего господина. Духовенство, сильное народнымъ суевѣріемъ, обращало въ свою пользу невѣжество прихожанъ и изъ личныхъ выгодъ парализировало всѣ усилія правительства, хотя нѣсколько стремившіяся къ преобразованію столь неестественнаго хода дѣлъ. Средній классъ не существовалъ еще въ то время.

При такомъ политическомъ состояніи, граждане не пользовались ни личною безопасностію, ни правомъ собственности, а народная промышленность и просвѣщеніе находились въ самомъ жалкомъ положеніи.

## II.

Часть оія Закавказскаго края, за исключе-  
ніемъ распространенія и усиленія въ провин-  
ціяхъ оную составляющихъ власти Россійскаго  
Правительства вообще, а въ частности присо-  
единенія Пшавин и Хевсуретин къ Грузин, уни-  
чтоженія Уцмейства Каракайдагскаго, и пре-  
образования независимой до того земли Чаро-  
Бьлоканскихъ Лекзинъ въ область Россійскую,  
мало представляетъ разницы между нынѣш-  
нимъ своимъ положеніемъ и тѣмъ, въ кото-  
ромъ находились въ исходѣ XVIII вѣка.

Владѣльцы точно также и тогда пользова-  
лись большею или меньшею властію, смотря  
по ихъ личнымъ достоинствамъ; но самовластіе  
было нѣсколько ограничено духовными зако-  
нами, древними обыкновениями и преимуще-  
ствами старшинъ или родоначальниковъ.

А земли независимыхъ Горцевъ, подраздѣ-  
ляясь на множество округовъ, по племенамъ  
своихъ обитателей, составляли иногда общіе  
союзы, но большею частию существовали сами  
по себѣ отдѣльно, подъ управленіемъ старшинъ,  
не зная ни законовъ, ни повиновенія.

## III.

Ханства, составляющія сію часть Закавказ-  
скаго края, признавали надъ собою верховную  
власть Шаха Персидскаго; управлялись же соб-  
ственными владѣтелями. Они производили судъ



и расправу въ дѣлахъ къ нимъ доходившихъ по своему усмотрѣнію, соображаясь иногда съ правилами Курана. А по округамъ, рѣшеніе тяжбъ предоставлено было Бекамъ и духовенству, кои, при произнесеніи приговоровъ руководствовались древними обыкновеніями или духовными законами, толкуя оныя по своему разсужденію и весьма часто по собственнымъ выгодамъ.

Промышленность, какъ по симъ причинамъ вообще, такъ и въ особенности по несуществованію средняго класса и по причинѣ стѣснительныхъ за товары пошлинъ, кои должно было вносить въ казну каждаго владѣтеля, при проѣздѣ чрезъ его землю,—находилась въ весьма маловажномъ состояніи.

Высшая степень просвѣщенія заключалась въ знаніи Арабскаго языка и умѣніи читать и объяснять Куранъ. Таинства сіи постигали весьма немногіе изъ духовенства и Бековъ. Народъ же находился въ полудикомъ состояніи. Кромѣ школъ при богатѣйшихъ мечетяхъ, для обученія грамотѣ Татарской, а иногда Ариметикъ, Персидскому языку и первымъ правиламъ Арабскаго, никакихъ другихъ учебныхъ заведеній не было.

Хотя и были терпимы вѣроисповѣданія Армянское, Еврейское и Огнепоклонниковъ, но исповѣдники оныхъ были презираемы и не

пользовались покровительством Правительства наравнѣ съ Мусульманами.

#### IV.

Ханства Эриванское и Нахичеванское составляли часть Персидской Державы и платили Шаху ежегодную подать. А частное управленіе было сосредоточено въ рукахъ самовластныхъ Хановъ, обращавшихъ все свое вниманіе на собственныя выгоды и мало заботившихся о благосостояніи ввѣренныхъ имъ провинцій. При такомъ образѣ правленія, обитатели Ханствъ сихъ не пользовались никакими правами: ихъ честь, жизнь и имущество зависѣли отъ произвола Хановъ. Армяне особенно страдали отъ подобнаго безначалія. Промышленность и просвѣщеніе были на такой же степени незначительности, какъ и въ предъидущихъ Ханствахъ.

Ахалцихскій Пашалькъ, отторгнутый отъ Царства Грузинскаго, составлялъ часть Турецкой Имперіи и первоначально былъ управляемъ своимъ Пашею, подъ непосредственною зависимостію Дивана Константинопольскаго, безъ всякаго отношенія къ прочимъ Пашалькамъ, принадлежавшимъ Оттоманской Портѣ въ Малой Азіи; но въ послѣдствіи подчиненъ Эрзрумскому Сераскиру. Трудно опредѣлить степень сей подчиненности. Пренебрегая иногда властію Султана, Ахалцихскій Паша весьма часто

не повиновался Сераскиру, да и самъ Сера-  
скиръ, какъ военный только начальникъ въ  
восточной части Азіатской Турціи, мало входилъ  
въ гражданское управленіе подчиненнаго ему  
Пашальяка. Дѣла были рѣшаемы или по древ-  
нимъ обыкновеніямъ и законамъ Грузинскимъ,  
а всего чаще по произволу самовластнаго Па-  
ши. Христіане не терпѣли такихъ преслѣдова-  
ній, какъ въ провинціяхъ вышеописанныхъ, а  
равно народная промышленность и просвѣще-  
ніе находились въ лучшемъ состояніи. Но и  
здѣсь не пользовались жители ни личною без-  
опасностію, ни правомъ собственности.

*Примѣчаніе.* Факты, здѣсь описанные,  
заимствованы изъ слѣдующихъ сочиненій:

J. A. Güldenstädt's Reise durch Russland und  
Caucasischen Gebürge. Herausgegeben von P. S.  
Pallas. 1—2. B. St. Petersburg. 1787.

Ergo же Reise nach Georgien und Imeretien  
8. Berlin. 1815.

Изображеніе Грузіи въ политическомъ, цер-  
ковномъ и публичномъ состояніи. В. С. П. Б.  
1802.

Извѣстія Броневскаго. (Смол. Предисл.).

---

Обозрѣвъ такимъ образомъ состояніе Закав-  
казскаго края въ исходѣ XVIII вѣка, то есть  
во время присоединенія Грузинскаго Царства  
къ Россійской Имперіи,—присоединенія, пред-

ществовавшаго постепенному распространению власти Россійскаго Правительства за Кавказомъ, и сравнивъ оное съ нынѣшнимъ положеніемъ сего края, легко уже исчислить подвиги Россійскаго Правительства, упрочившіе навсегда благоденствіе Закавказскихъ провинцій и изъ разнородныхъ беспорядочныхъ владѣній создавшіе благоустроенную часть Имперіи. И такъ:

1) Возникла внѣшняя и внутренняя безопасность, до такой степени, что тамъ, гдѣ прежде безпрепятственно рыскали хищники и безнаказанно грабили мирныхъ жителей, спокойно нынѣ странствуютъ путешественники и проходятъ купеческіе караваны. А Персія и Турція давно перестали считать Закавказскія провинці своею добычею.

2) Истреблены внутренія неурядица учрежденіемъ судовъ и вообще разнаго рода начальствъ, ходъ дѣйствій которыхъ определенъ уже законами, либо частными инструкціями.

3) Граждане пользуются въ полной мѣрѣ личною неприкосновенностію и правомъ собственности.

4) Христіанская вѣра признана господствующею; но всѣ вообще вѣроисповѣданія терпимы, и исповѣдники оныхъ пользуются равными гражданскими правами съ Христіанами.

5) Произвольные поборы замѣнены постоянными податями.

6) Устроены сообщенія: и гдѣ съ трудомъ прежде проѣзжалъ вершникъ, безопасно нынѣ проходятъ тяжелые экипажи.

7) Образованъ средній классъ гражданъ; а вмѣстѣ съ нимъ возникла народная промышленность.

8) Естественныя произведенія и издѣлія народной промышленности, за удовлетвореніемъ внутреннихъ требованій, составляютъ предметъ виѣшней торговли, которой ежегодный оборотъ простирается нынѣ до 5 мил. рублей серебромъ.

9) Открытіемъ Гимназій и уѣздныхъ училищъ даны всѣмъ классамъ гражданъ средства къ воспитанію юношества и положено твердое начало просвѣщенію Закавказскихъ обитателей.

10) Татары и другіе народы Магомтанской вѣры, враждовавшіе весьма долгое время противъ Россійскаго Правительства, составили нынѣ изъ среди себя нѣсколько полковъ на защиту онаго, и храбро дрались въ минувшую Турецкую кампанію противъ своихъ единовѣрцевъ.

11) Закавказское начальство пріобрѣло, особенно въ послѣднее время, величайшую довѣренность пограничныхъ народовъ. Въ Персидскую кампанію 1826 года, наши колонны ходили въ Адербижанъ какъ въ своемъ отечествѣ. Въ Турецкую кампанію 1828 года, войско отдалилось отъ границъ Закавказскихъ на 600

версть; но народы, обитающіе на семъ пространствѣ, всегда вооруженные, ни разу не взбунтовались. А по достолавномъ окончаніи упомянутыхъ кампаній переселилось въ Закавказскія провинціи изъ Персіи и Турціи около 150,000 Армянъ.

---




# **АЗБУЧНЫЙ СПИСОКЪ**

**ИМЕНЪ, НАЗВАНІЙ И ВООБЩЕ ПРЕДМЕТОВЪ,**

**СОДЕРЖАЩИХСЯ ВЪ СЕЙ КНИГЪ.**





---

## АЗБУЧНЫЙ СПИСОКЪ

ИМЕНЪ, НАЗВАНІЙ И ВООБЩЕ ПРЕДМЕТОВЪ,  
СОДЕРЖАЩИХСЯ ВЪ СЕЙ КНИГѢ.

---

### А.

Абазникъ, полуабазникъ, двуабазникъ, мон.  
133. 153.

Абано, г. 129.

Абаранъ, р. 11. 194. 196.

Абастуманскій Сдж. 174. 177. 178. 181. 184.

Абасъ-Абадъ, кр. 200.

Абасъ-Мирза. 208.

Абасъ, Ш. П. 117. 200.

Абульскія г. 176. 178.

Абхазія. 2. 5. 8. 12. 14. 15. 24. 25. 26. 27. 31.

35. 36. 55. 56. 59. 92. 99. 105. 116. 117.

166. 170. 173. 236.

Абхазскій Кнз. 106. 108. 160. 236. см. еще:

Леванъ. Сафаръ. Михайль.

Абхазскій ок. 170. 172. 173.

————— яз. 31. 89. 92. 169.

Абхазцы. 28. 31. 58. 83. 85. 172.

Абшавскій ок. 170. 172. 173.

Абшеронскій мс. 2. 6. 7. 14. 225.

————— пс. 100.

Аварскіе Ханы. 104. 232. 235. см. еще: Ахметъ.

Нусаль. Омаръ. Сурхай.

Аварскій ді. 90.

- Аварское X. 12. 14. 24. 25. 26. 27. 90. 99.  
218. 224. 232. 236.
- Аварцы. 30.
- Авлабарь, прдм. 141. 144.
- Авсагъ, по. 188.
- Агачи, мв. 154.
- Агжикале, укр. м. 151.
- Агалары. 140. 141.
- Ага-Магоммадь-Ханъ, Ш. П. 63. 120.
- Аграханскій з. 7. 20.  
————— мс. 7. 19.
- Аграханскія р. л. см. Р.
- Адербижанскія г. 2. 19. 210.
- Адербижанцы. 192.
- Адербижанъ. 244.
- Аджарскій ок. 58. 163.
- Аджарскія г. 16.
- Адиль-Гирей, Ш. Т. 220.
- Адна, по. 188.
- Адрианопольскій миръ. 174. 180.
- Азбуки: Армянская, Грузинская. см. А. Г.
- Азія. 69. 116. 241.
- Азіятская Турція. 2. 5. 15. 32. 57. 58. 69. 72,  
75. 77. 78. 101. 122. 159. 190. 242.
- Азонъ. 113. 114.
- Акеры. 37.
- Аксаевскіе Кумыки. 223.
- Аксай, р. 30.
- Аксу, р. 204.
- Акушинская Экспедиція. 222.
- Акушинскій д. 90. 91.
- Акушинскій кд. 230.
- Акушинское В. О. 25. 91. 112. 222. 223. 230.
- Акушинцы. 30. 55.
- Алагезскія г. 17. 18. 123. 124. 191. 204.
- Алагезъ, г. 123.

- Алазань, р. 12. 16. 123. 125. 213. 214. 215.  
Аланджакъ, зм. 200.  
Албанія 62.  
Алгети, р. 124. 126.  
Алджаганъ-чай, р. 205. 208.  
Александръ Македонскій, 113. 114.  
Александръ, И. В. 121. 147.  
——— Ц. И. 118.  
——— I. — Гр. 116. 117.  
——— II. — Кх. 117.  
Алексѣй Михайловичъ, Ц. Р. 118.  
Али-Бей. 173.  
Аллаверды, с. 62.  
Аллавердскій м. з. 62. 64. 206.  
Алтыпаринское В. О. 107. 223.  
Алу, по. 188  
Амирлы, м. 152.  
Анаклійскій, пс 100.  
Анаклія, кр. 8. 100. 169.  
Ананурская п. к. 99. 147.  
Ананурскій К 110. 147.  
Анануръ, с. 99. 110. 147.  
Анапскій ок. 2. 98.  
Анатолиськія г. 17. 175.  
Авбары. 144. 212.  
Англійскій яз. 98.  
Андійскій ді. 90. 91.  
Андійское В. О. 2. 12.  
Андійцы, 91. 224. 232.  
Андрѣвская, д. 78.  
Антиохійскій АЕ. 83.  
Антопура, р. 163.  
Авцухійское В. О. 91.  
Авцухійцы, 30. 218.  
Апостолы. 146.  
Арабская порода лошадей. 205.

- Арабскій яз. 92. 240.  
Арабы. 205.  
Аравитяне. 85. 115.  
Арагви, р. 12. 125. 146.  
Араксъ, р. 2. 3. 11. 13. 18. 54. 115. 128. 191.  
196. 199. 201. 203. 204. 205. 210.  
Арпа-чай Б, р. 11. 18. 190. 191.  
—— — М.—2. 11. 128.  
Араратскія г. 2. 19. 191.  
Арарать Б. и М. г. 19. 101. 191. 197.  
Аргутинскіе кн. 62.  
Ардаганскій Сдж. 176. 177. 179.  
Арманъ. 87.  
Арианъ, вп. 42.  
Аркеванскій мр. 209. 210. 211.  
Аркеванъ, с. 212.  
Арменія. 62. 84. 114. 117.  
Армяне, 28. 29. 38. 39. 40. 46. 48. 63. 71. 81.  
83. 84. 89. 93. 97. 131. 133. 142. 149. 150.  
152. 157. 164. 168. 172. 179. 180. 185. 192.  
206. 207. 211. 226. 241. 245.  
Армянки. 39.  
Армянская А. 90.  
——— Л. 90.  
——— Об. 4. 11. 17. 19. 24. 25. 26. 27.  
29. 33. 35. 37. 58. 65. 66. 67. 68. 74. 75.  
99. 103. 105. 107. 122. 128. 130. 134. 189—  
201. 202, 236.  
Армянскій яз. 29. 89. 90. 95. 98. 180.  
Армянское Ахалцихское Уч. см. Ахалцихское  
Ар. Уч.  
Армянское ври. 29. 33. 84. 180. 192. 240.  
Армянское Духовное Уч. въ Тифлисъ. см. Ти-  
флисское Ар. Д. Уч.  
Армянское Об. П. 103. 195. 197.  
——— пл. 29.

Архи-Епископы: Антиохійскій, Гурійо. Имерет.  
Мингрельск. см. Ан. Гу. Им. Ми. АЕ.

Архитекторы. 136.

Архитектура 146.

Арчиль, Ц. Кх. 118.

Аршакова Дн. 114.

Аршинъ, 154.

Аски, р. 156.

Асланъ, Хн. К. и К. 222.

Аспинджи, с. 176.

Аспинджинскій Сдж. 174. 176. 177. 181. 184.

Ассигвацін, 153.

Астаринскій мт. 209. 210. 211.

Астару, р. 210.

———— с. 210. 212.

Астрабать, гд. 118.

Астраханскій пор. 6. 78.

Астрахань, гд. 57. 228. 229.

Атала, р. 232.

Ахалкалакскій Сдж. 176. 177. 184.

Ахалкалакъ, гд. и кр. 110. 176. 186. 189.

Ахалцихская Г. П. 184.

———— Кр. 174. 185. 186. 188.

———— П. 13. 15. 17. 24. 25. 26. 27. 29.

32. 33. 44. 85. 88. 90. 102. 103. 105. 107. 110.

122. 124. 125. 128. 129. 156. 159. 173—185.

Ахалцихскій Паша, 241.

———— Пшл. 9. 17. 99. 117. 120. 174.

236. 237. 241.

Ахалцихскій Сдж. 174. 176. 177. 181. 184.

Ахалцихскія г. 2. 9. 15. 17. 124. 163. 175.

Ахалцихское Ду. Ар. Уч. 97.

———— В. П. 102. 184. 185.

Ахалцихцы, 29. 78. 86.

Ахалцихъ, гд. 10. 68. 74. 81. 137. 161. 173.

177. 182. 183. 185. 186. 188.

Ахметъ, Хв. А. 222.

————— Д. 222.

Ахсакалы. 185.

Ахталъскій сз. 62.

Ахти, с. 230.

Ахтинское В. О. 107. 218. 223.

Ахтинцы, 30.

Ахундъ, 143.

Ахъ-Угланская Т. 100. 101.

Ацхверскій Ком. 184.

————— Сдж. 174. 176. 177. 179. 181. 182. 184.

Ацхверъ, гд. и кр. 186. 189.

Ачардзе, оз. 12.

Ашобегъ, 174.

Б.

Багдаты, кр. 161.

Багра, по. 185.

Багратионова Ди. 114. 115.

Базельскіе миссіонеры, 97.

Базлуки, 50.

Бакинская П. 20. 24. 33. 64. 65. 68. 75. 87.

91. 103. 105. 107. 202. 204. 223. 224. 225.

226. 228. 229. 230.

Бакинская П. К. 99.

————— Т. 78. 100. 101.

Бакинскій З. 7.

————— Ком. 229.

————— Пор. 5. 64.

————— Хв. 220. 236.

Бакинское Кзо. 229.

————— У. У. 96. 97.

————— Х. 220. 237.

Баку, гд. 7. 33. 43. 57. 64. 65. 68. 74. 78. 81.

88. 95. 96. 99. 120. 220. 227. 228. 230.

Балгару, р. 209.

- Балеастонъ или Полистонъ, оз. 12. 13. 163.  
Бамбахская д. 17. 19. 34. 95. 127. 130. 131.  
138. 152.  
Бамбахскій и Шурагельскій Прс. 152.  
Бамбахскія г. 17. 18. 19. 124.  
Бамбахъ, р. 127.  
Банза, с. 167.  
Бани, 144. 150. 187. 212. см также минераль-  
ныя воды.  
Барбали, г. 125.  
Батамъ-Гееръ, 173.  
Батманъ, вѣ. 154.  
Башлійскій ок. 223.  
Вашлыбайскій яз. 89. 92. 93. 169.  
Баязетскій Пшл. 2. 19. 192.  
Бегъ, Беки, 36. 109. 160. 207. 211. 229. 240.  
см. также Санджакскіе Беки.  
Беди, укр. с. 169.  
Бей, 36.  
Бергушетъ, р. 204.  
Взыбскій ок. 108. 171. 172. 173.  
Винъ-геуль, г. 11.  
Бисхури, оз. 128.  
Бичвинтская б. 5. 56.  
Бичвинтскій мон. 5. 56. 171.  
Благовѣщеніе, 86.  
Богви, с. 126.  
Болгодаріа, 24. 25. 26. 27. 99. 213. 219. 232. 236.  
Болгодаръ, г. 14.  
Болгодары, 12. 55. 214. 218. 219. 235.  
Боржомское ущ. 10. 15. 124. 125. 130. 176. 179.  
Борисъ Годуновъ, Ц. Р. 117.  
Борчалинская д. 4. 10. 11. 17. 34. 44. 62. 64. 119.  
122. 124. 126. 127. 128. 130. 131. 134. 138.  
152. 175. 176.  
Борчалинскій Прс. 152.



- Борчалъ, с. 127.  
Бѣца, 192. см. также Цыгане.  
Буза, нп. 42. 216.  
Була, ос. 203. 205.  
Бурная, кр. 231.  
Бухарія, 5.  
Бухты: Бичвинтская, Николаевская или Св. Николая, Потійскаѣ, Редутнальск. Сухумкальс.  
см. Б. Н. П. Р. С.  
Бѣлоканскій ок. 213.  
Бѣлоканы, с. 217.

В.

- Вакинскій ок. 156. 157. 158. 159. 161.  
Варцихъ, зм, 9. 161.  
Ваханскія или Задубанскія г. см. Зад. г.  
Ваханское Кн. 124.  
Вахтангъ Гургъ Асланъ, Ц. Гр. 114. 146. 151.  
Вахтангъ IV, Ц. Кр. 118.  
———— VI. — — 104. 118. 237.  
Вахуштій, 151  
Ваяніе, 46.  
Величина, Аб. 171. Ар. 190. Ах. 174. Гу. 163.  
164. Гр. 122. Да. 223. З.К.в. 2. И. 156. Мши.  
166. Му. 202. Та. 210. Ча. 214. Эл. 218.  
Вилямъ, р. 212.  
Вина, 199. см. также Донскія ви. Кахетинское.  
Ордубатское. Французскія. Ширванское. Эриванское. Эчмеадзинское.  
Виноградъ, 57. 181. 228. см. также естествен. произв. и садоводство.  
Винодѣлевъ Ар. 194. Ах. 181. Гр. 153. З.К.в. 57. Им. 158.  
Виртембергъ, 34.  
Владькавказская П. К. 99.  
Владькавказъ, кр. 12. 100.

- Владвнїя. 24. 25. 103. 105. 106. 107. 109. 116. 117.  
Вованъ или Севанга, мон. см. Севанга.  
Военно-Грузинская дрг. 12. 14. 73. 122. 128. 147.  
Военно-Имеретинская дрг. 74.  
——— Окружный Начальникъ Да. 26. 99. 103.  
229.  
Военно-Окружный Начальникъ Му. и Управляю-  
щій Та. X. 26. 99. 103. 207. 208. 211.  
Военно-Окружныя Начальства, см. Дагестанское.  
Чаро-Бьлоканское.  
Войны, см. Персидская. Турецкая.  
Волга, р. 69.  
Вольные люди или Дворяне, см. Дворяне.  
Вольныя общества. 104. 105. 106. 224. 226.  
см. также Акушинское В. О. Алтыпарин. Ан-  
дїйс. Анцухїйс. Ахтин. Даргин. Докуспарин.  
Кубечин. Рутульс. Сургин. Таржалъс.  
Врачебная Управа. 136.  
Вселенскіе Соборы. 84. 114.  
Вульфъ, ос. 6.  
Вьюкъ, мѣ. 154.  
Вѣденія казенныхъ экономовъ. см. казенные  
экономы.  
Вѣроисповѣданія. см. Вѣры.  
Вѣры. см. Христіанская: Греческаго исповѣда-  
нія. Греко-Грузинская. Греко-Россійская. Лю-  
теран. Римско-Католическ. Армян. Еврейская.  
Магометанская. Языческая: Огнепоклонни-  
ковъ. Халдейская.  
Вѣсь въ Гр. 153. 154.

Г.

- Гагра, кр. 2. 171.  
—— с. 170.  
Гагривись, р. 8. 171.  
Галица, р. 8. 166. 167. 170.

- Ганжа, гд. 120. 121.  
——— р. 127. 149.  
Ганжинскій дг. 221.  
——— Хн. 236.  
Ганжинское Х. 121. 149. 237.  
Гарпухи, д. 137. 144.  
Гассанъ-Бей. 173.  
——— Хн. Та. 209.  
Гатхрильскія г. 16. 17.  
Гвелемборъ, г. 166. 169.  
Гебры или Парсы. 32. 33. 43. 44. 86. 87. см.  
также Огнепоклонники.  
Гёзь. 214.  
Гелатскій мон. 161.  
Гельскій Сдж. 9.  
Геидоръ-чай, р. 176.  
Георгій, Кнз. Аб., до Св. крещенія Саваръ. 170.  
Георгій, Кнз. Мин. 165.  
——— Св. Вмч. и Пбд. 151. 198.  
——— Ц. Кр. 117.  
——— III. Ц. Гр. 89.  
——— VII. — Кр. 116.  
——— XIII. — Гр. 63. 120. 147.  
Гербъ Ар. 197. 198.  
——— Гр. 198.  
Германія. 5. 80.  
Герольдія. 36.  
Гимназія Тифлисская. см. Тифл. Гим.  
Гиланскія г. 2. 19.  
Гиланъ. 118.  
Главноуправляющій Гр. 98. 101. 135. 137.  
Гогъ-чай, р. 202. 204.  
Гогчи или Севанга, оз. 13. 18. 61. 190. 194. 196.  
Гогчинскія р. л. см. Рыбн. л.  
Горетубанъ. 142. 144.  
Гори, гд. 73. 95. 99. 147.

Горійская З. П. 139.

———— П. К. 99.

Горійскій Эм. 139.

———— Кз. 139.

———— Лк. 139.

———— О. Н. 102. 138. 139.

———— Плц. 139.

———— С. 139.

———— У. 10. 11. 17. 31. 34. 101. 121. 122.

124. 125. 126. 128. 130. 131. 138. 139.

Горійскій У. С. 101. 138. 139.

Горійское У. У. 95. 97.

Города. см. Астрабатъ. Астрахань. Ахалцихъ. Ацхверъ. Баку. Гори. Дербентъ. Душетъ. Елисаветополь (Ганжа). Испагань. Карсъ. Керчь. Кисляръ. Кола. Константинополь. Куба. Кутаисъ. Лейпцигъ. Ленкорань. Марсель. Моздокъ. Москва. Нахичевань. Нижний Новгородъ. Нуха. Одесса. Ордубатъ. Рештъ. Севастополь. Сигнагъ. Тавризь. Таганрогъ. Тарки. Телавъ. Тифлисъ. Требизонтъ. Триестъ. Шамаха. Шуша. Эрзрумъ. Эривань. см. также 45. 137.

Городовые суды. 229.

Горская Д. З. 30. 31. 102. 109. 121. 122. 130. 137. 151.

Горскіе народы. З. 29. 41. 42. 43. 47. 48. 50. 54. 55. 75. 78. 98. 115. 116. 117. 140. 222. 228. 229. 231. 237. 239.

Горскій Прс. 151.

Горы, см. Абано. Абульскія. Адербижан. Аджар. Алагез. Алагезъ. Араратскія. Араратъ Б. и М. Ахалцихскія. Бамбах. Барбали. Бинъ-геумъ. Болгодаръ. Гатхрильскія. Гвелемборъ. Гиланскія. Гуть. Двалетскія. Джамджамъ. Диди. Душетская. Задубанскія или Вахан. Закавказ. Извюста. Кавказскія. Каэбекъ. Кайшаурская.

Карабагскія. Квицителе. Кодіанъ. Комурлу.  
Крестовая. Куйрацховми кеди. Лихійскія. Ло-  
мисская. Ломсіатхевскія. Ляльваръ. Мочалцы-  
хи. Накалакеви. Негодири. Паси. Персатскія.  
Саджіа. Сакивари. Саріори. Сахавистскія. Са-  
латавъ. Ресъ. Такалту. Тобакели. Улашихъ.  
Цхрацхарытави. Черули. Чхепи. Шахъ-дагъ.  
Эльбрусь или Шатъ-тау (дагъ). Кряжъ горъ.  
См. К.

Гошпиталь. 150.

Граждане или торговцы, сосл. 35. 143. 145.  
240. 243. 244.

Гражданскія Плт. 135.

Границы Аб. 171. Ав. 232. Ар. 190. Ак. 174.  
Блг. 218. Гр. 122. Гу. 163. Да. 223. 224.  
З.к.в. 2. И. 156. Мин. 166. Му. 202. 203. Та.  
210. Ча. 214. Эл. 217. 218.

Греки. 28. 34. 44. 56. 62. 63. 83. 131. 152.  
168. 179.

Греко-Грузинская в. 28. 88. 131.

Греко-Россійская в. 83. 84.

Греческій яз. 34. 98.

Григорій св. 84.

Грузинки. 39.

Грузино-Имеретинская Синодальная Кантора.  
84. 136.

Грузинская А. 88. 89. 92. 114.

————— Л. 89. 116.

————— Исполнительная Э. 135.

————— Казенная. 135.

————— Суда и расправы. 135.

Грузинскіе Законы. 242. см. также Уложеніе.

Грузинскіе Ц. см. Александръ. Вахтангъ. Гургъ-  
Асланъ. Георгій III. Георгій VIII. Георгій XIII.  
Давидъ. Дарчи. Ираклій. Миріанъ. Мирдатъ.  
Тамара. Теймуразъ. Фарнавазъ. 62. 63. 83.  
85. 235. 236.

Грузинскій яз. 28. 30. 83. 88. 89. 91. 94. 95  
131. 146. 169. 180

Грузинское Верховное Правительство. 135. 137.

Грузинское пл. 28. 38. 39. 83. 169.

————— Техническое отдѣленіе по строи-  
тельной части. 136.

Грузины. 28. 39. 40. 48. 81. 83. 89. 105. 113.  
131. 132. 179. 185. 189.

Грузія. 4. 10. 13 14. 15. 17. 18. 24. 25. 26,  
27. 28. 29. 31. 32. 34. 36. 37. 40. 44. 47.  
57. 58. 62. 63. 66. 72. 74. 75. 83. 88. 94.  
98. 99. 101. 104. 107. 110. 113—155. 156.  
159. 160. 166. 169. 173. 175. 190. 198. 202.  
236. 237—239. 241. 242.

Губернаторъ. 99. 135. 140.

Губернскіе стряпчіе. 135.

Губернское Правленіе. 135.

Гуданахъ, с. 87. 151.

Гулиспури, од. 49.

Гумиста, р. 171. 172.

Гумишхана, с. 44, 62.

Гумря, укр. м. 74. 110. 152. 199.

Гумринскій К. 110. 152.

Гурійки. 39.

Гурійскіе Кнз. см. Мамій Гуріель Софія. 162.

Гурійскій А.Е. 84. 165.

————— Совѣтъ. 102. 160. 162.

————— яз. 88. 89.

Гурійцы. 28. 58. 83. 89. 105. 164.

Гурія. 2. 5. 9. 13. 15. 24. 25. 26. 27. 32. 36.  
37. 47. 48. 56. 58. 77. 99. 102. 104. 107.  
114. 116. 117. 141. 156. 159. 236. 237—238.

Гурія Турецкая, см. Т.

Гуть, г. 109. 122.

Д.

Давидъ, Ц. Гр. 89. 115.

Дагестанское В.О.Н. 30.

- Дагестанцы. 30. 47. 68. 216. 227.  
Дагестанъ. 1. 5. 24. 25. 26. 27. 30. 32. 33. 34.  
37. 66. 75. 99. 115. 116. 123. 128. 202. 214.  
218. 219. 220—231. 235.  
Даниель-Ага, Эл. Сл. 217.  
Дань. 106  
Даралагезскій мг. 18. 191. 200.  
Даралагезъ ур. 18. 127. 129. 205.  
Дарачичагское ущ. 196.  
Даргинскій Кд. 230.  
Даргинское В.О. 91.  
Даргинцы. 30.  
Даріаль, укр. 129.  
Дарчи, Ц. Гр. 115.  
Двалетскія г. 15. 125.  
Двалеты. 31. 92.  
Дворяне. 36. 143. 237.  
Дворянская Опека. 136.  
Дворянскіе Предводители. 137.  
Дворянское Депутатское Собрание. 137.  
Дворянство. 35. 36. 39. 137. 237. 238.  
Дебеда или Каменка, р. 19. 62. 127. 134. 152.  
Дервишъ. 6.  
Деревни, см. Андрѣевская. Карпухи. Куки. Чу-  
гурети.  
Демурчасаль, с. 126.  
День паханья, мѣ. 154. 188. 193.  
Дербентская П. 12. 24. 33. 55. 68. 103. 105.  
106. 107. 109. 223. 224. 226. 229. 230. 236.  
Дербентская П.К. 99.  
————— Пр. 5.  
————— Т.З. 78. 100.  
Дербентскій Ком. 229.  
————— Ок. 91. 223.  
————— Плц. 229.  
————— Хн. 220. 236.

Дербентское У.У. 95.

————— X. 220. 236.

Дербентъ гд 5. 15. 57. 68. 78. 81. 95. 99. 115.  
120. 224. 228. 230.

Деспотико-Аристократическое правленіе. 237.

Десятскіе. 196.

Джаватская Т.З. 100.

Джавать, с. 10. 101.

Джаджаракскій Сдж. 174. 176. 177. 178. 184.

Джамджамъ, г. 124.

Джамурское уш. 128.

Джамуръ или Ксань, оз. см. К.

Джангутаевскій Хн. 231. 235. см. также Ахметъ.

Джангутаевское X. 24. 90. 222. 223. 224. 226. 236.

Джангутаевцы. 55.

Джангутай Б, с. 231.

Джелаль-Оглы, укр. 74. 95. 152.

Джимити, р. 163.

————— с. 164.

Джимитскій Мон. 165.

Джинихи, с. 217.

Джинихскій ок. 213. 214.

Джюльфа, с. 200.

Джюльфаское или Нахичеванское Н. см. Н.

Диванъ Константинопольскій. 241.

Дигорскій ді. 91.

Дигоры или Дугоры. 31. 92.

Диди, ф. 124.

Дидойскій ді. 90. 91.

Дидойцы. 30. 91. 123. 218.

Династіи. 93. 114. см. также Аршакова. Багра-  
тіонова. Фарнавазова. Хозроева.

Директоръ Закавказскихъ Уч. 96.

Дистанціи, см. Бамбахская. Борчалин. Горс. Ка-  
зах. Пшавхевсур. Таможен. Тушинская. Шам-  
шадильс. Шурагельс. 137.



- Діалекты, см. Абхазскій. Авар. Акушин. Андійс.  
Башлыбайс. Дигор. Дидойс. Кабардин. Кабу-  
чин. Кагутхаев. Казыкумык. Кистин. Койсу-  
• булин. Нар Осетин. Темиргойс. Чечен. Шапсуг.  
Договоры. 117. 118. 120. 121. 155. 162. 165.  
168. 213. см. также Дг. Ганжинскій. Миръ.  
Донскія вв. 76.  
Докуспаринское В.О. 223.  
Дороги. 73. 74. 108. см. также Военно-Грузин-  
ская дрг. и Военно-Имеретинская.  
Доходы З.К.в. 106 — 108. Тифлиса 144. 145.  
Ахалциха 187—188.  
Дрыхскій мг. 210. 211.  
Дуванной, ос. 203. 205.  
Думаниси, с. 110. 152.  
Думанисскій К. 110. 152.  
Духаны. 148.  
Духовенство. 35. 36. 83. 85. 98. 140. 143. 188.  
238. 239. 240. см. также Дьяконоscopy.  
Духовное Армянское Уч. въ Тифлисъ. см. Ти-  
флисское Дух. Ар. Уч.  
Душетская Г. 123. 147.  
———— З.П. 139.  
———— ПК. 99.  
Душетскій Кз. 139.  
———— Лк. 139.  
———— Плц. 139.  
———— С. 139.  
———— У. 31. 101. 121. 122. 125. 130. 131.  
137. 139. 140.  
Душетское УУ. 95. 97.  
Душетъ, гд. 95. 99. 123.  
Дьяконозы. 86.  
Дьяконоscopy. 43. 86. 87.  
Дюмагюль, оз. 128. 179.

Е.

Еврей. 28. 34. 44. 84. 131. 143. 157. 164. 168.

172. 179. 184. 188. 230.

Еврейская в. 34. 240.

Еврейскій кг. 187.

————— яз. 93.

Еврейское Духовенство. 36.

Европа. 69. 70. 71.

Европейцы. 42. 93. 231.

Европейская Турція. 5. 75.

Европейскіе яз. 93.

Едибулукскій бр. 210.

Екатерина II, И. В. 120.

Елисаветополь, гд. 11. 34. 95. 99. 127. 149. 150.

Елисаветопольская Г.П. 139.

————— Кр. 149. 150.

Елисаветопольскій Кз. 140.

————— Лк. 140.

————— О Н. 139.

————— О С. 139.

Елисаветопольскій С. 140.

————— У. 17. 29. 45. 68. 74. 102.

121. 122. 125. 127. 130. 131. 133. 134. 139.

140. 202. 203. 218.

Елисаветопольское У.У. 95.

Епархія. 114.

Епископы. 114.

Естественныя произведенія. Аб. 172. Ар. 191.

Ах. 178. 179. Гр. 129. З.к.в. 20—24. 244.

Им. 156. Мин. 166—167. Му. 205.

Ефремовъ, кп. 81.

Ж.

Живопись. 46.

Жилища въ З.к.в. 45—48, въ колоніяхъ 45.

Жилой, ос. 6. 225.

3.

Заводы. 67. 144. 148. 187. 199. см. также Алавердскій м.з. Ахталъскій с.з. Шамлугскій-Тамбулутскій.

Задубанскія или Ваханскія г. 15. 124. 125.

Закавказскія г. 3. 14—17. 61.

Законы. см. Грузинскіе. Духовныя.

Закубанскіе Черкесы. 92.

Заливы. см. Аграханскій. Бакин. Кизиль-Агач. Кумбашин.

Занга, р. 13. 18. 190. 198.

Звѣрныя ловли. 61. 228.

Землемѣры. 136. Горійскій. Тифлис. Эриван.

Зендавеста. 88.

Зендскій яз. 88.

Зинзиви, пор. 78.

Зодчество. 116.

Зороастръ. 87. 88.

Зубовъ Графъ. 120.

Зувантскій мг. 210. 211.

Зугдитское Моу. 165. 166. 167. 168. 169.

Зурнабать, ур. 150.

И.

Иверія. 62. 113. 118.

Иверы. 88.

Идолопоклонство. 31. 240.

Измаиль, Х. Шекви. 201.

Иконное писаніе. 146.

Илори, укр.с. 169.

Имеретинскіе Ц. см. Александръ. Соломонъ I. Соломонъ II. 235.

Имеретинскій АЕ. 84.

Имеретинское В.П. 81. 102. 160.

Имеретины. 28. 83. 105. 143. 157.

Имеретія. 8. 9. 14. 15. 24. 25. 26. 27. 34. 36.

37. 47. 48. 59. 67. 77. 88. 99. 102. 104. 107.  
110. 114. 116. 117. 118. 119. 122. 125. 141.  
155—162. 166. 167. 169. 175. 183. 236.  
237—239.

Императоры Всероссийскіе. 13. 84. 201. 213.  
см. также Александръ. Екатерина. Павелъ.  
Петръ.

Императрица Екатерина. см. Е.

Ингило или Ингилосцы. 28. 40. 85. 215. 218.

Ингилоскій яз. 88. 89.

Ингури, р. 8.

Ингуши. 123. Ингушскій ді. 91.

Индурта, с. 151.

Индѣйскій яз. 33. 93.

Индѣйское пл. 28. 33.

Индѣйцы 33. 43. 86. 87. 226.

Иностранцы. 131.

Испекторъ карантинновъ. 137.

————— Тифлисской Гимнѣ 46.

Ираклій, Ц.-Гр. 44. 62. 63. 119. 120. 147, 148.

Исса-Бекъ, К.Т. 222.

Испагань, гд. 200.

Историческое замѣчаніе къ описанію Аб. 170.

Ав. 222. 223. Ар. 189. 190. Ах. 173. 174.

Гр. 113—121. Гу. 162. Да. 220. И. 155. 156.

Мин. 165. Му. 201. Та. 209. Ча. и Эл. 213.

Италія. 5. 80.

## I.

Иезвюста, г. 172.

Іоаннъ Грозный, Ц. Р. 85.

Іора, р. 12. 125.

## K.

Каба, од. 49.

Кабардинскіе Черкесы. 92.

Кабардинскій ді. 92. . .

- Кабучинскій ді. 90. 91.  
Кабучинцы. 30. 91. 218.  
Кавказская линія (новая). 224.  
——— Об. 2. 98. 100. 223.  
Кавказскій корпусъ. 98.  
Кавказскія г. 2. 7. 12. 14. 17. 18. 30. 73. 92.  
122. 123. 156. 171. 175. 202. 203. 204. 205.  
215. 214. 218. 219. 223. 224. 227. 252.  
Кавказское ущ. 12.  
Кавказъ. 110. 219. 243.  
Кагутхаевскій ді. 91.  
Кагутхаевцы. 123.  
Кади. 104. см. также Акушинскій. Даргин. Та-  
басаран.  
Кадійство Табасаранское. см. Табасаранс.  
Казаки Черноморскіе. см. Ч.  
Казахи или Казахцы. 32. 85. 192.  
Казахская Д. 10. 17. 32. 64. 95. 119. 121. 122.  
123. 134. 152.  
Казахскій Прс. 152.  
Казбекъ, с. 122. 125. 151.  
——— или Степанъ-Цминда, с. 12. 122. 151.  
Казенная Плт. 135.  
Казенные экономы. 202. 207.  
Казна. 107. 140. 145. 161. 240.  
Казначей. см. Горійскій. Душет. Елисаветопольс.  
Сигнаг. Телав. Тифлис.  
Казначейства. см. Бакинское. Кубин. Нахичеван.  
Провинціальныя. Чаро-Бълоканское. Эриван.  
Казыкумыки. 30.  
Казыкумыкскій и Кюринскій Хв. 91. 106. 107.  
231. 235. см. также Сурхай.  
Казыкумыкское и Кюринское Х. 12. 24. 222.  
223. 226. 236.  
Казыкумыкъ, с. 231.  
Кайшаурская г. 109.

- Кайшауръ, с. 109.  
Калифать Аравійскій. 115.  
Калмыцкія овцы. 55.  
Каменка или Дебеда, р. см. Д.  
Камурлу, г. 123.  
Канторы. см. Межевая. Почтовые.  
Капана-Чай, р. 11. 204.  
Капи-Чай, р. 214.  
Караагачъ, ур. 128.  
Карабаба, с. 200.  
Карабагская П, 10. 11. 17. 18. 24. 34. 66. 122.  
128. 130. 150. 190. 201. 202. 203. 204. 206.  
208.  
Карабагскій Хн. 205. 236. см. также Мехти-Кули,  
Карабагскія г. 17. 18. 124. 190. 204.  
————— лошади. 55. 205.  
Карабагское Х. 201. 237.  
Карабагцы. 76.  
Карабагъ. 115. 118.  
Караванъ-сарай. 144. 150. 187.  
Каракайдаги. 55. 91. 107.  
Каракайдагскій ок. 223.  
————— Уцмей. 91. 235. 236.  
Каракайдагское Уцмейство. 236. 239.  
Караклиси, м. 152.  
Карантинная цѣпь. 110.  
Карантины. см. Ананурскій. Гумрин. Думанис.  
Карельс. Сурам. Тифлис. 137.  
Карапахи. 179. 181. 185. 192.  
Карасакаль, с. 127.  
Кара-су, р. 191.  
Карачи. 192.  
Каразская ст. 55.  
Каргаръ, р. 204. 208.  
Карели, с. 10. 110. 148.  
Карельскій К. 110. 148.

- Карскій Пшл. 2. 11. 17. 19. 44. 110. 128. 152.  
175. 194.
- Карсъ, гд. 77.
- Карталинїя. 115. 116. 117. 122. 155. 156. 173  
175. 176.
- Карталинскіе Ц. см. Георгій. Вахтангъ IV.  
Вахтангъ VI.
- Карталинское Н. 88.
- Картвели. 113.
- Картлосъ. 113.
- Каспійская морская флотилїя. 98.
- Каспійская Т.Д. 100.
- Каспійское м. 2. 3. 4. 5. 6. 7. 9. 10. 12. 14.  
15. 16. 54. 69. 74. 78. 101. 116. 118. 128.  
202. 203. 204. 205. 210. 212. 220. 223. 224.  
225.
- Каспулитъ, Ш.Т. 221.
- Кастелло. 60. 67. 136.
- Католикосъ. 114.
- Кахетинскіе Ц. см. Александръ II. Арчилъ. Тей-  
муразъ. 213.
- Кахетинское вн. 57. 58.
- Кахетїя. 12. 115. 116. 117. 118. 122. 133. 154.  
213. 216. 219.
- Кацій Дадїанъ, Кнз. Мин. 165.
- Квапитой, р. 156.
- Квартальные. 196. 197.
- Квирили, р. 9. 61.
- Квицтеле, г. 159. 162.
- Квишетъ, ур. 109. 151.
- Кевхи. 140.
- Керчь, гд. 80.
- Кешимхендъ, с. 200.
- Кзыры. 141.
- Кидели, с. 149.
- Кизиль-Агачскій з. 7. 203. 210.

- Квезль-Агачъ, с. 210.  
Кизихъ. 140.  
Кизианъ-чай, р. 202.  
Кизляръ, гд. 57. 76. 78. 229. 231.  
Киркъ-булагъ, р. 198.  
Кистинскій ді. 91.  
————— яз. 30. 89. 91. 92.  
Кистинское пл. 28.  
Кистинцы. 92. 123.  
Климаць. Ах. 178. Гр. 129. 149. 150. 152. Ели-  
саветопольск. у. 45. З.К.в. 3. 4. 56. И. 156.  
158. 164. Му. 204.  
Княжества: Абхазское. Мингрельс. см. Абхазія.  
Мингреліа. Вахан.  
Князь, см. Абхазскій. Гурийс. Мингрельс. Сва-  
нет. 94. 237.  
Князя (Тавади) 36. 143. 236.  
Коби, с. 12. 109. 123. 128.  
Кобулетскій ок. 58. 163.  
Ковблянскій Сдж. 174. 175. 177. 181. 184.  
Кода, вѣ. 153.  
Кодіанъ, г. 124. 126.  
Кодори, с. 168.  
Кодоръ, р. 170.  
Койсу или Сулакъ, р. 1. 2. 7. 14. 15. 91. 223.  
224. 232.  
Койсубулинскій ді. 90.  
Койсубулинцы. 232.  
Кока, мѣ. 155.  
Кола, гд. 221.  
Колонисты. 56. см. также Нѣмцы.  
————— Шамхорскіе. 45.  
Колхида. 62.  
Командиръ Отдѣльнаго Кавказскаго корпуса.  
98. см. также Главноуправляющій Гр.  
Коменданты. 102. 103. 150. 189. 229. см. т.



- Ацхверскій. Бакин. Дербент. Кубин. Ленкоран.  
Хертвис.
- Комитеты въ Тифлисѣ. 136.
- Коммиссары для сбора податей. 195.
- Коммиссиі военно-судныя. 105. 160. см. также  
Кутаисская.
- Компанія торговая. 71.
- Константинопольскій Диванъ. см. Д.
- Константинопольскіе Птр. 115.
- Константинополь, гд. 6. 71. 80. 83. 183. 207.  
241.
- Константинъ В., И.К. 83.
- Кошубы, обв. 50.
- Красный мостъ. 127.
- Крестовая г. 109. 122.
- Крестьяне. 35. 36. 37. 39. 108. 143. 145. 185.  
237. 238.
- Крымскіе Хи. 85.
- Крымъ. 5. 159.
- Крѣпости. 141. 147. 148. см. также Абасъ-Абадъ.  
Анаклія. Ахалкалакъ. Ахалцихская. Ацхверъ.  
Багдаты. Бурная. Владыкавказъ. Гагра. Гли-  
саветопольская. Св. Николая. Потн. Редутъ-  
Кале. Сардаръ-Абадъ. Сухумъ-Кале. Хертвисъ.  
Цалка. Эриванская. Укрѣпленія.
- Кряжъ горъ. Ар. 191. Гр. 129. Гу. 163. И. 156.
- Ксанъ или Джамуръ, оз. 15. 128.
- Куба, гд. 69. 78. 95. 99. 228. 230.
- Кубань, р. 85. 93.
- Кубечи, с. 69. 231.
- Кубечинское В.О. 25. 69. 91. 106. 107. 222.  
223. 230.
- Кубечинцы. 30. 68. 231.
- Кубинка, р. 230.
- Кубинская П. 5. 12. 24. 32. 33. 55. 68. 91.

103. 105. 107. 202. 217. 223. 224. 226. 227.  
228. 229. 230.

Кубинская п.к. 99.

———— т.з. 78. 100.

Кубинскій Ком. 229.

———— Плц. 229.

———— Хи 220. 236.

Кубинское Кзо. 229.

———— У.У. 95.

———— Х. 220. 236.

Кубинцы. 228.

Кувшинъ, мѣ. 154.

Кузианъ-Чай, р. 204.

Куйрацховмихеди, г. 126.

Куки, д. 137.

Кульпи, с. 66. 95. 195. 198. 200.

Кульпинская соль. 66.

Кульпинское У.У. 95.

Кумбаши, мс. 20.

Кумбашинскій з. 7. 20.

Кумыки Аксаевскіе. см. А.

Кумыкскій Кн. см. Қаспулитъ.

Кунжутъ. 56. см. также естеств. произв.

Купферъ, Академикъ. 16

Кура, р. 3. 6. 9. 10. 16. 54. 61. 113. 115. 123.

124. 125. 126. 127. 129. 141. 142. 146. 148.

152. 176. 177. 178. 188. 189. 202. 203. 204.

210.

Куракъ-Чай, р. 127. 130. 203.

Куранъ. 68. 106. 240. 242.

Куртинскій яз. 90. 93. 180.

Куртинское н. 90. 180.

Куртины. 32. 85. 179. 180. 185. 192. см. так-

же Эрзрумскіе Куртины.

Кутансская В.С.К. 105.

———— П.К. 99.

Кутавскій ок. 156. 157. 158.  
Кутавское у.у. 95. 96. 97.  
Кутавь, гд. 9. 73. 81. 95. 96. 99. 159. 161. 167.  
Кція или Храмъ, р. 10. 17. 61. 126. 127. 134.  
Кельсуръ, р. 170.

Л

Лавки. 67. 144. 147. 148. 150. 187.  
Лайлаши, м. 169.  
Лашъ, с. 206.  
Латинскій яз. 94. 98.  
Латы. 43.  
Леванъ Дадіавъ, Кнз. Мин. 168.  
——— Кнз. Аб. 170.  
Левъ, ——— Мин. 117.  
Лейпцигъ, гд. 6. 71. 80. 81. 81.  
Лекзинскій яз. 29. 30. 89. 90. 91. 92.  
Лекзинское пл. 28. 30. 85. 90.  
Лекзинь. 29. 30. 40. 85. 90. 92. 117. 120. 123.  
213. 215. 218. 226. 235. 236. 239.  
Лекзинставъ. 114.  
Ленкоранка, р. 212.  
Ленкоранская тз. 78. 100.  
Ленкоранскій Ком. 211.  
——— мг. 209. 211.  
Ленкоранъ, гд. 78. 212.  
Лечгумское Моу. 165. 166. 167. 168. 169.  
Леснела, г. 166.  
Ливанскій Сдж. 183.  
Литературь. см. Армянская. Грузин.  
Литра, въ. 132. 133. 153.  
Лвхійскія г. 15. 124.  
Лвхійцы. 31. 92.  
Личакъ, од. 49.  
Ліафа, р. 128. 147.  
Ломнская г. 151.

- Ломсиатхевскія г. 16. 175.  
Лошади Карабагекія. см. К.  
Ловли. см. звѣриныя и рыбныя.  
Лькари. см. Горійскій. Душет. Елисаветопольс.  
Сигнаг. Телав. Тифлис.  
Лѣса, садоводство и огородничество въ Ар 193.  
194. Ах. 181. Да. 227. 228. З.К.в. 55—57.  
Ляльваръ, г. 62.

М.

- Магалы (округи). 192. 190. 200. 202. 214. 223.  
см. также Аркеванскій. Астарин. Даралагез.  
Дрых. Зувант. Ленкоран. Муранкун. Нахичеван. Олар. Себедаж.  
Магальныя Нанбы. 196. 200. 208. 212. 217.  
Магометане (Мусульмане) 81. 116. 174. 192. 241.  
Магометанская в. 29. 30. 31. 32. 33. 84. 85.  
105. 174. 179. 180. 192. 213. 244.  
Макалаки (граждане) 143. 145.  
Мамасахдасы. 113. 185.  
Мамій Гуріель, Кнз. Гу. 162.  
Мануфактурная промышленность. Ах. 182. Гр.  
134. 135. З.К.в. 60. 67—69. 75.  
Марена. 57. см. также естеств. произв.  
Марія Пресв. Дѣва. 86. 146.  
Маркуль, р. 8.  
Марсель, гд. 71. 80.  
Марткоби, с. 147.  
Междуви, р. 147.  
Межевая кантора. 136.  
Мельницы. 144. 150. 161.  
Месропъ Св. 90.  
Мехти, Ш. Т. 221.  
Мехти-Кули, Хн Караб. 201.  
Мечети. 98. 144. 150. 187. 212. 240.  
Мигри, с. 101.

- Мингрелія. 5. 8. 9. 13. 14. 15. 24. 25. 26. 27.  
31. 36. 37. 47. 48. 56. 95. 99. 105. 114. 116.  
117. 119. 141. 156. 161. 163. 165—169. 171.  
236. 257—238.
- Мингрельскій АЕ. 84.  
————— Кнз 13. 95. 96. 106. 117. 160.  
236. см. также Георгій Кацій, Леванъ, Левъ.
- Мингрельскій яз. 88. 89.
- Мингрельцы. 28. 58. 83. 89. 168.
- Минеральныя воды. 129. 141. 161. 167. 178.  
179. 200. 204. 230.
- Министерства. 195.
- Мирдаты, Ц. Г. 146.
- Мириаць Ц. Ц. Г. 83. 114.
- Миръ: Адрианопольскій. Туркменчайскій, см. А. Т.
- Мицьхана, р. 191.
- Митридаты. 147.
- Митрополитъ, Экзархъ Гр. см. Э.
- Михаиль Θεодоровичъ, Ц. Р. 117. 220.
- Многоженство. 31.
- Модотана, оз. 128. 175.
- Моздокъ, гд. 76. 78.
- Молтаква, р. 13.
- Монастыри. см. Бичвинтскій. Гелат. Джимит.  
Севанга или Вованъ. Эчмеадзин. 98. 149.
- Монголы 116.
- Монета въ Гр. 153.
- Моря. см. Каспійское. Черноѳе (Хвальнское.  
Понть Эвксинскій).
- Москва, гд. 60. 76. 82. 207.
- Московскій Университетскій пансионъ. 94.
- Моуравства. см. Зугдитское. Лечгум. Нагомар.  
Озургет. Сенах. 163.
- Мочалцыхи, г. 166.
- Мтквари, р. 9.
- Муганская ст. 14. 19. 209.

- Муранкунскій мѣ, 210. 211.  
Муртазами, ШТ, 221,  
Мустафа, Хн. Ширван. 201.  
Мусульманскія П. 24. 25. 26. 27. 29. 33. 35.  
37. 58. 59. 68. 74. 75. 103. 105. 107. 136.  
201—208. 225,  
Мухахи, с. 217.  
Мухахскій ок 213. 214.  
Муштеидъ. 85.  
Мцхетось. 113.  
Мцхегъ, с. 12. 83 113. 115. 125. 146 147.  
Мысы, см. Абшеронскій Аграханскій. Кумба-  
ши. Сальнскій.  
Мѣдные заводы. см. 3. 135.  
Мѣра въ Гр. 154. 155.  
Мѣстечки. см. Агжи-Кале. Ампрлы Гумри. Ка-  
раклиси. Лайлаши. Озургети. Олти. Они. Се-  
нахъ.

Н.

- Нагомари, с. 184.  
Нагомарское Моу. 163. 164.  
Надиръ, Ш. П. 119. 221.  
Наибы см. Магальные. Нахичеванскій. Ордубат.  
Накалакеви, г. 166. 167.  
————— с. 167.  
Наргенъ, ос. 6.  
Народное богатство. Промышленность. Ар. 193  
—195. Ах. 180—184. Блг. 219. Гр. 132—  
135. Да. 227—229. З.К.в. 52—82. 238. 240.  
241. 242. 244. И. 157—160. Му. 206. 207.  
Ча. 215. 216.  
Народныя собранія. см. С.  
Народонаселеніе. Аб. 172. Ав. 232. Ар. 191. 192.  
Ах. 179—180. Блг. 219. Гр. 129—131. Гу.  
164. Да. 225. 226. З.К.в. 27—45. И. 157.

- Миц. 168. Му. 206. Сванетин 169. Та. 211.  
Ча. 215. Эл. 218.
- Нарскій Д. 91.  
Нары. 92.
- Наръчѣл, см. Карталинское. Куртгин. Нахичеван.  
или Джульфас. Эриван.
- Натанеби, р. 9.
- Нахичеванская П. 11. 17. 18. 24. 90. 190. 192.  
200. 203.
- Нахичеванская П.к. 99.  
————— Т. 100. 101.
- Нахичеванскій мр. 190. 191.  
————— Наибъ. 103. 196.
- Ок. 190. 196.
- Плц. 103. 197.
- П.С. 103. 196.
- Хн. 237.
- Нахичеванское или Джульфаское н. 90.
- Нахичеванское Кзо. 103. 197.  
————— У.У. 95.  
————— Х 65. 241.
- Нахичеванъ, гд. 66. 74. 81. 95. 99. 192. 197. 200.  
Нацвалы. 140.
- Начальники Окружные. 102. 103. 109. 160. 195.  
см. также Горійскій. Елисаветопольск. Телав.  
Сигнаг.
- Начальникъ Ар. 99. 103. 195.  
————— Ах. Пшл. 99. 102. 184.  
————— Ча. 99. 103. 216. 217.
- Негодири, г. 156. 166.
- Нефтяные промыслы. 64. 65. 228.
- Нижне-Пасинскій Сдж. 11.
- Нижній Новгородъ. 76. 82. 207.
- Низабатская Пр. 5.
- Низабать, с. 5.
- Николаевская б. 5.

Николаевскій Пс. 100.

Николая Св. кр 2. 5. 9. 100. 164.

Нина Св. 83. 147. 149.

Новоглеби, с. 96.

Новоглебское У.У. 96.

Нусаль, Хн. Ав. 222.

Нуха, гд. 60. 67. 68. 74. 81. 95. 208.

Нухинское У.У. 95. 96.

Нѣмецкій яз. 34. 93. 94. 95.

Нѣмецко-Еврейскій яз. 93.

Нѣмцы. 28. 34. 44. 45. 83. 131. см. также колонисты.

Нюкеры. 37.

О.

Области. см. Армянская. Кавказ. Чаро-Бьлоканская.

Обработываніе хлопчатой бумаги. въ Ар. 194.

Гр. 133. 134. З.К.в. 58. И. 158. 159.

Образъ жизни народовъ Гр. пл. 38. 39. Армянъ 38—40. Татаръ, Персіянь и Турокъ 38—41. Горскихъ народовъ 41. 42. Осетинцевъ 42. Хевсуръ 43. Гебровъ и Индѣйцевъ 43. 44. Цыганъ, Евреевъ, Грековъ и Нѣмцевъ 44. 45.

Образъ управленія—Аб. 172. 173. Ав. 232. Ар.

103. 195—197. Ах. 102. 184. 185. Блг. 219.

Владѣній вообще 103. 104. В.О 104. Гр. 101.

102. 135—141. Гу. 102. 140. 141. Да. 229.

230. З.К.в. 98—104. 241. 242. И. 102. 140.

141. 160. 161. Мин. 140. 141. 168. Му. 103.

207. 208. Сва. 169. Та. 103. 211. 212. Ча.

103. 216. 217. Эл. 217.

Обрядъ см. Религіозные. Языческіе.

Овцы Калмыцкія. см. К.

Огнепоклонники. 32. 33. 87. 240.



- Огнепоклонническая в. 87.  
Огородничество. см. лѣса.  
Одежда. 48. 49.  
Одесса, гд. 80. 81.  
Озера. см. Ачардзе. Балеастонъ или Полистонъ.  
Бисхури. Гогчи или Севанга. Дюмагюль. Ксань  
или Джамуръ. Модотапа.  
Озургети, м. 164.  
Озургетское Моу. 163. 164.  
Округи. см. Абхазскій. Абшав. Аджар. Анап.  
Башлѣйс. Бзыб. Бълокан. Вакин. Дербент.  
Джиних. Каракайдаг. Кобулет. Кутаис. Мухах.  
Нахичеван. Ордубат. Почт-инспектор. Рачин.  
Сальи. Сардаръ-Абад. Сурмалин. Талыш. Тамо-  
жен. Цыбельдин. Чар. Шарур. Шоропан. Эри-  
ван. 172. Мг. Сдж. Моу.  
Окружные Начальники. см. Н.  
----- Суды. см. Елисаветопольскій. Телав.  
Сигнаг. 102  
Оларскій мг. 210. 211.  
Олта, м. 174.  
Олтійскій Сдж. 174.  
Омаръ, Хн. Ав. 63. 120.  
Они, м. 161. 169.  
Опека Дворянская. см. Д.  
Органзишъ. 60.  
Ордонансъ-Гаузы. 105.  
Ордубатскій Наибъ. 103. 196.  
----- Ок. 120. 194. 196. 203. 204. 205.  
----- П.л.ц. 103. 197.  
Ордубатское ви. 194.  
----- У.У. 95.  
Ордубатъ, гд. 95. 192. 197. 201.  
Оромазъ. 87.  
Ортеви, с. 151.  
Оружіе Россійское. см. Р.

Осетинскій ді. 91.

——— яз. 30. 31. 91.

Осетинское пл. 28. 31.

Осетинцы. 3. 31. 42. 43. 47. 50. 68. 83. 86.  
91. 131. 139. 151. 157. 235.

Осетія. 12. 13. 15. 31. 67. 110. 114. 121. 125.  
128. 130. 138. 156. 236.

Острова. см. Була. Вульфъ. Дуванной. Жилой.  
Наргенъ. Песочный. Сальянскій. Сара. Святой.  
Севанга или Вованъ. Учъ. Чечень.

П.

Павель I, И. В. 121.

Палаты. см. Гражданская. Казенная. Уголовная.

Пансіонъ. 95. 96. см. также Московскій Уни-  
верситетскій.

Папа. 84.

—— с. 129.

Парротъ, Академикъ. 19.

Парсы или Гебры. см. Г.

Паси, г. 9.

Паскевичъ, Свѣтлѣйшій Князь Варшавскій, Графъ  
Эриванскій. 13. 73. 186. 199. см. также вой-  
ны Персидская и Турецкая.

Пасха 86. 151.

Патріархи. см. Константинопольскіе. Эчмеа-  
дзинскій.

Пашалыки. см. Ахалцихскій, Баязет. Кар. Эрз-  
рум. 99. 102.

Персатскія г. 16.

Персидская война 1826—1828 г. 149. 151. 189.  
200. 201. 244.

Персидская Т.Д. 100.

Персидскіе Шахи. см. Ш.

Персидскій яз. 32. 90. 93. 240.

Персидское пл. 28. 32. 85.

- Персія. 2. 5. 11. 19. 32. 57. 64. 65. 67. 69.  
72. 74. 75. 76. 77. 78. 79. 110. 115. 116.  
118. 127. 134. 154. 190. 202. 203. 210. 220.  
229. 236. 241. 243. 245.
- Персіяне. 2. 6. 32. 40. 48. 85. 114. 115. 117.  
118. 151. 208. 209. 211. 220. 226. 235. 237.
- Песочный ос. 6. 225.
- Петръ В., И. В 7. 118. 220.
- Пирсагатъ, р. 204 208.
- Пицунтская или Бичвинтская б. 8.
- Пицунта, с. 170.
- Пичорья, р. 13. 163.
- Плаць-Адъютанты. 207. 229.
- Маіоры. 229.
- Племена. см. Армянское. Грузин. Индѣйс. Кис-  
тин. Лекзин. Осетин. Персид. Татар. Черкес.
- Повинности. 35. 36. 37. 108. 109. 185.
- Подати. 35. 36. 106. 144. 145. 165. 185. 188.  
241. 243.
- Полистонъ или Баластонъ, оз. см. Б.
- Полицеймейстеры. см. Горійскій. Дербент. Ду-  
шет. Кубин. Нахичеван. Ордубат. Сигнаг.  
Телав. Эриван. 207.
- Полиціи: Градскія, см. Ахалцихская. Тифлис.  
Эриван. Земскія: Горійская. Душет. Елисаве-  
топольс. Тифлис. Земскіе суды. 207. 208.
- Положеніе географическое, см. Величина.
- Положеніе Комитета Гг. Министровъ ВУ. 3  
Генваря 1831 г. 71.
- Положеніе объ устройствѣ торговли и тамо-  
женной части въ З.К. В.У. 3 Іюня 1831 г.  
6. 72.
- Помощникъ Инспектора К. 137.
- Помощники Ком. 207.
- О.Н. 160.
- Плц. 197. 207.

Помощники Старшинъ. 140. 185.

Помпей 147.

Помѣщики. 140.

Понть. 114.

— — — Эвксинскій. 116.

Породы лошадей, см. Арабская. Карабаг.

Порты, см. Астраханскій. Бакин. Зинзили. Каспійскіе. Редуткальскій. Решть. Черноморскіе. 72.

Постоялые дворы. 144. 147. 199.

Посты, въ с. Гагрѣ, Пицунтѣ и Соуксу; Самисскій. Таможенные. Шоропанскій. 108. 109.

Пѣти, кр. 5. 9. 164.

Пѣтійская б. 5.

Поцховка, р. 176. 186.

Поцховскій Саж. 174. 175. 176. 181. 184.

Почва. Аб. 171. 172. Ар. 190. 191. Ах. 177. Гр. 120. Гу. 163. Да. 225. И. 156. 158. Ча. 215.

Почт-Инспекторскій ок. 99.

Почтовые Канторы, см. Анаурская. Бакин. Владыкавказ. Горійс. Дербент. Душет. Елисаветопольс. Кубин. Кутаис. Нахичеван. Редуткальс. Сигнаг. Телав. Тифлис. Эриван.

Пошлины. 240.

Правительство. 25. 35. 36. 40. 44. 46. 60. 61. 63. 70. 72. 92. 94. 98. 109. 155. 157. 209. 213. 219. 220. 221. 222. 238. 241. 243. 244.

Правленіе Деспотико-Аристократическое, см. Д. Правленія: Временныя: Ахалцихское. Имеретин. Талышин. Областныя: Армянское. Чаро-Бълокан. Губерское.

Праздники, см. Благовѣщеніе. Вербное Воскресеніе. Пасха. Рождество Христово. Успеніе. В.мч. Пбд. Георгій.

Предводители Дворянскіе, см. Д.

- Приказъ Общественнаго Призрвнн. 136.  
Приставы, см. Бамбахскій и Шурагельскій. Бор-  
чалин. Гор. Казах. Пшавъ-Хевсур. Тушин.  
Шаммадилъс. 102. 109. 138. 196. 217. 219. 223.  
Пристави, см. Дербентская. Низабат. Сальян.  
Сар. Бухты.  
Провинціальныя суды, см. Нахичеван. Эриван.  
103. 207.  
Провинціальныя Кза. 207.  
Провинцин, см. Ахалцихская. Бакин. Гурійс.  
Дербент. Карабаг. Кубин. Нахичеван. Таль-  
шин. Шекин. Ширван. Эриван. Мусульманскіа.  
Прокуроръ. 135.  
Промыслы, см. Нефтяныя. Соляныя.  
Промышленность, см. Мануфактурная. Народ-  
ное богатство.  
Просвъщеніе. 93—98. 238. 240. 242. 244.  
Пространство. Аб. 172. Ав. 232. Ар. 191. Ах.  
179. Блг. 219. Гр. 129. Гу. 164. Да. 225.  
З.К. в. 2. 27. И. 157. Мин. 168. Му. 205. Та.  
210. Ча. 215. Эд. 218.  
Протопопъ. 86.  
Пчеловодство. Ар. 194. Ах. 182. Гр. 133. З.К.в.  
58. 59.  
Пшавія. 236. 239.  
Пшавъ-Хевсурская Д. 102. 121. 122. 130. 139.  
Пшавъ-Хевсурскій Прс. 140.  
Пшавы. 12. 28. 55. 83. 89. 118. 123. 131. 140.  
151. 235.

Р.

- Разинъ. 7.  
Раздѣленіе. Аб. 170. 171. Ар. 190. Ах. 174.  
Гр. 121. 122. Гу. 163. И. 156. Мин. 165.  
Му. 201. 202. Та. 209. 210. Ча. 213. 214.  
Да. 223.

Рачинскій ок. 8. 15. 31. 156. 157. 158.

———— О.Н. 161.

Редуткальская б. 5.

———— П.к. 99.

———— Т. 100. 101.

Редуть-Кале, кр. 5. 8. 73. 99. 167. 168.

Религіозные обряды. 38.

Ремесла и рукодѣлія. см. Мануфактурная про-  
мышленность.

Республики. 230.

Ресь, г. 12. 128.

Решть, пор. 78. гд. 118.

Римляне. 114.

Римско-Католики. 84.

———— Католическая в. 29. 180.

Рождество Христово. 86.

Россійскіе Государя. 85.

———— Цари. см. Алексѣй Михайловичъ.

Иоаннъ Грозный. Борисъ Годуновъ. Михаилъ

Феодоровичъ. Феодоръ Иоанновичъ.

Россійскій яз. 93. 94. 146.

Россійскія узаконенія. см. У.

Россійское оружіе. 3. 149. 201.

Россія. 3. 25. 35. 36. 40. 45. 63. 65. 69. 73.

75. 76. 79. 80. 82. 92. 93. 94. 118. 120. 121.

155. 159. 162. 164. 165. 170. 174. 189. 198.

201. 209. 213. 220. 221. 222. 235. 239.

242. 244.

Россіяне. 38. 71. 81. 93. 105. 113. 120. 131.

Рудокопство. 44. 62—64. 159. 169. 179.

Рукаль, с. 231.

Рутульское В.О. 25. 91. 106. 107. 222. 223. 230.

Рутульцы. 30. 55.

Рухъ, с. 8.

Рыбныя ловли. 13. 61. 73. 134.

Рѣзьба. 46.

**Рѣки. см. Абаравъ. Аксай. Аксу. Алазань. Алгета. Алджаганъ—Чай. Автопура. Арагви. Араксъ. Арпачай Б. или Шарурскій. Арпачай М. Аски. Астару. Атало. Бергушетъ. Балгару. Бамбахъ. Вилъязъ. Волга. Гагривисъ. Галица. Ганжа Гендоръ-Чай. Гумвста. Дебеди или Каменка. Джимити. Занга. Ингури. Юра. Капана-Чай. Капи-Чай. Карасу. Каргаръ. Квапвтой. Квирили. Кодоръ. Койсу или Сулакъ. Кубань. Кубинка или Кудіаль-Чай. Кузіанъ-Чай. Кура. Куракъ-Чай. Кція или Храмъ. Кълысуръ. Ленкоранка. Ліафа. Маркули. Междуди. Молтакви. Натанеби. Пирсагатъ. Пичорья. Поцховка. Ріонъ. Самуръ. Самухи. Сумгантъ. Сууса. Тапараванъ-Чай. Терекъ. Тертеръ. Техури. Турчавъ-Чай. Ханицхали. Хапетисъ-Цхали. Хойгъ-Чай. Хопи. Цивубинка. Цхенисъ-Цхали. Чагма. Чермесехеви. Шависцхали. Шеки-Чай. Эйшицхали.**

**С.**

**Саджіа, г. 124.**

**Садоводство. 144. 147. 148. 150. см. также лѣса.**

**Сакартвело. 113.**

**Сакери, г. 166. 169.**

**Сакивари, г. 163.**

**Салаглы, с. 152.**

**Салатавъ, г. 15.**

**Сальянская пр. 5.**

————— Тз. 78. 100.

**Сальянскій з. 20.**

————— мс. 20.

————— Ок. 61.

————— ос. 5. 6. 10. 20. 33. 87. 203.

**Сальянскія Р.Л. см. Р.**

- Сальяны, с. 10. 78.  
Самисскій пс. 3.  
Самуръ, р. 12. 14. 91. 219. 224.  
Самуха, р. 134.  
Самухи, с. 125.  
Самухская ст. 125.  
Санджаки. см. Абастуманскій. Ардаган. Аспивд-  
жин. Ахалкалак. Ахалцих. Ацхвер. Гельс.  
Джаджарак. Ковблан. Ливан. Нижне-Пасви.  
Олтійс. Поцхов. Хертвис. Чильдир.  
Санджакъ-Беки 102. 184.  
Сапальня, мѣ. 154.  
Сара, ос. 5. 6.  
Сардаръ-Аббадскій ок. 190.  
Сардаръ-Аббадъ, кр. 198. 199.  
Сариори, г. 127.  
Сарская Пр. 5. 20.  
Сафаръ-Бей (въ крещеніи Георгій Ширвашид-  
зе), Кн. Аб. 31. 170.  
Сахавиетскія г. 156.  
Сванетія. 24. 27. 116. 117. 165. 166. 169. 236.  
Сванетскій Кн. 169.  
——— яз. 88. 89. 169.  
Сванеты. 24. 27. 28. 83. 86. 117. 168. 169.  
235.  
Свойства, тамъ же гдѣ образъ жизни.  
Святой, ос. 6. 64.  
Себедажскій мр. 210. 211.  
Севанга или Вованъ, мон. 13.  
——— — Гогчи, оз. см. Г.  
——— ос. 13.  
Севастополь, гд. 80.  
Секты. см. Сюнитская. Шинт.  
Селджукскіе Турки. 32. 192.  
Селенія. см. Аллаверды. Анануръ. Аркеванъ.  
Аспивджи. Астару. Ахти. Банза. Богви. Бор-



чало. Бѣлоканы. Гагра. Гуданахъ. Гумишхана. Демурчасалъ. Джавать. Джангутай б. Джимити. Джинихи. Джульфа. Думаниси. Индурта. Казбекъ или Стефанъ-Цминда. Казыкумыкъ. Кайшауръ. Карабаба Карели. Кешимхендъ. Кидели. Кизиль-Агачъ. Коби. Кодора. Кубечи. Кульпи Курасакалъ. Лапшъ. Марткоби. Мигри. Мухахи. Мцхетъ. Нагомари. Низабать. Новоглеби. Озургети. Ортеви. Папа. Пицунта. Рукалъ Рухъ. Салаглы. Сальяны. Самухи. Сенгачаръ. Сурамъ. Талы. Тквено-Пшавели. Халтанъ. Хахмагъ. Хони. Хотевъ. Хунзахъ. Цедиси. Цинцкаро. Чары. Чилодиди. Чриви. Шамхоръ. Элису. 140. 161. 164. *укр. с.*

Семинарія Тифлисская. см. Т.

Сенать. 137.

Сенахское мое. 165. 166. 167. 168.

Сенахъ, м. 168.

Сенгачаръ, с. 225.

Сераскиръ Эрзрумскій. см. Э.

Серебряные заводы. см. З.

Сигнагская Пк. 99.

Сигнагскій Кз. 140.

————— Лк. 140.

————— О.Н. 139.

————— О.С. 139.

————— Плц. 140.

————— С. 140.

————— У. 10. 34. 55. 57. 102. 122. 125.

126. 130. 131. 133. 134. 139. 140. 214. 218.

Сигнагское У.У. 95. 96. 97.

Сигнагцы. 216.

Сигнагъ, гд. 68. 74. 95. 96. 99. 148.

Синодальная Кантора Грузино-Имеретинская  
см. Г.

Сирія. 116.

Сирскій яз. 90.

Скотоводство. Ар. 193. Ах. 181. Гр. 132. 133.

Да. 227. И. 158. Мин. 167. З.К.в. 54. 55.

Смотритель Кульпинской соляной ломки. 195.

Соброры, см. Вселенскіе. Халкедонскій.

Собранія народныя. 104. 230.

Совѣстный судъ. 136.

Соломонъ I. Ц.И. 155. 157.

————— II. ——— 155. 157.

Соляные промыслы. 65. 66. 67. 228.

Сомхетія. 117. 120. 122. 124.

Сословія, см. Граждане или торговцы. Дворянство. Духовенство. Крестьяне. Мафы, или Магафы. Чинакма.

Соуксу, укр. с. 170. 173.

Софія, Княгиня Гу. 162.

Сочиненія, изъ коихъ заимствованы матеріалы для сей книги, указаны въ введеніи и на стр. 242.

Спаситель. 146.

Старшины. 37. 104. 114. 140. 141. 185. 217-219. 230. 235. 239.

Степанъ Цминда или Казбекъ, см. К.

Степи, см. Караязская. Муган. Самух. Упадор.

Строительная часть. 136. см. также Грузинское Техническое Отдѣленіе по сей части.

Стряпчіе. Губернскіе. Уѣздые. Горійскій. Душет. Елисаветгопольс. Сигнаг. Телав. Тифлис.

Судовпроизводство. 104 106.

Суды, см. Городовые. Земскіе. Областные. Окружныя. Совѣстный. Уѣздные. Шаро. Грузинское Верховное Правительство. Гурійскій Совѣтъ. Коммисіи. Правленія. Управленія. Экспедиціи. 245.

Сулакъ или Койсу, см. К.

Сулейманъ Мирза, Ш.Т. 221.

- Султанство Элисуйское, см. Э.  
Султаны надъ кочующими народами въ Эриван.  
    П. 196.  
Султаны, см. Турецкій. Элисуйскій.  
Сумгавь, р. 203. 204. 225.  
Супса, р. 9.  
Сурамскій К. 110. 148.  
Сурамъ, с. 74. 110. 148.  
Сургинское В.О. 25. 94. 106. 107. 222. 223. 230.  
Сургинцы. 30. 55.  
Сурмалинскій ок. 190.  
Сурхай Мирза, Ш.Т. 220.  
——— Хн. Ав. 222.  
——— — К. и К. 222.  
Сухумкальская б. 5.  
Сухумкальскій пор 100.  
Сухумъ-Кале, кр. 5. 56. 100. 170. 171. 173.  
Сюнискій толкъ (секта) 30. 32. 85.  
Сюниты. 32. 192.

Т.

- Табасаранскій Кд. 24. 231. 235. см. также Иса-Бекъ.  
Табасаранъ или Кадійство Табасаранское. 109.  
    222. 223. 224. 226. 228. 235. 236.  
Тавризь, гд. 76. 77.  
Таврскія или Аватольскія Г. см. А.  
Таганрогъ, гд. 80. 159.  
Тагара, въ. 153. 216.  
Талы, с. 217.  
Тальшинская П. 5. 6. 7. 10. 11. 19. 24. 25.  
    26. 27. 33. 35. 37. 58. 59. 68. 74. 103. 105.  
    107. 202. 203. 209—212.  
Тальшинскій Хн. см. Гассанъ. 236.  
Тальшинское В.П. 211.  
——— Х. 309.

Тальскій Ок. 213.

Тамамшевъ, Кп. 81.

Тамара, Царица Гр. 89. 116. 189.

Тамбулутскій С.З. 62.

Тамерланъ 85. 116. 200.

Таможенные Пс. см. Абшеронскій. Анаклійс.

Николаев. Сухумкальс. 100. 101.

Таможенный Ок. 100. 101.

• Таможенный Д. см. Каспійская. Персид. Турец.  
Черномор. 100.

Таможенные З. см. Дербентская. Джават. Кубин. Ленкоран. Сальян. 100. 101.

• Таможни. см. Ахъ-Угланская. Бакин. Нахичеван.  
Редуткал. Тифлис. Чилодид. Эриван. 100. 101.

Тапараванъ, оз. 128. 176.

Тапараванъ-чай, р. 176. 188. 189.

Таргамось. 113.

Таржальское В.О. 107. 223.

Тарки, гд. 15. 228. 230. 231.

Тарковскій Ш. см. Шамхаль.

Тасакрави, од. 49.

Татарскій яз. 29. 32. 89. 93. 94. 95. 180. 240.

Татарскія Д. 29. 102. 125. 137. 140. см. также  
Бамбахская и Шурагельс. Борчалин. Казах.  
Шаммадилъс.

Татарское пл. 28. 32. 85. 179.

Татары. 32. 38. 40. 48. 85. 131. 149. 150. 152.  
206. 207. 215. 218. 226. 244.

Тахмасибо. Ш.П. 118.

Тахмасъ-Кулы. 119.

Теймуразъ, Ц. Кх. 117. 118. 119.

Телавская П.К. 99.

Телавскій Кз. 140.

————— Лк. 140.

————— О.Н. 139. 140.

————— О.С. 139.

- Телавскій Плц. 140.  
———— С. 140.  
———— У. 14. 34. 57. 102. 122. 125. 126.  
129. 130. 131. 139. 140. 214.  
Телавское У.У. 95. 96. 97.  
Телавъ, гд. 74. 95. 96. 99. 148.  
Темиргойскій д. 92.  
Терекъ, р. 12. 128.  
Тертеръ, р. 204.  
Техури, р. 167.  
Типографія. 98.  
Тиридать, Ц. Ар. 84.  
Титуль Ш.Т. 221.  
Тифлисская Гимназія. 95. 96. 97. 244.  
———— Г.П. 137.  
———— З.П. 137.  
———— П.К. 99. 136.  
———— Семинарія. 97.  
———— Т. 81. 100. 101. 136.  
Тифлисскіе К. 110.  
Тифлисскій Змл. 138.  
———— Кз. 138.  
———— Лк. 138.  
———— С. 138.  
———— У. 3. 12. 34. 101. 102. 121. 122. 124.  
125. 126. 130. 131. 133. 134. 137. 138. 140.  
Тифлисскій У.С. 138.  
Тифлисское Духовн. Армян. Уч. 97.  
———— Уч. 94. 95. 96.  
———— У.У. 95.  
Тифлисны. 76. 81. 133.  
Тифлисъ, гд. 3. 10. 11. 32. 33. 60. 64. 67. 68.  
71. 73. 74. 78. 81. 82. 84. 94. 95. 97. 99. 110.  
115. 118. 120. 123. 124. 127. 129. 131. 132.  
134. 136. 137. 141—145. 146. 183. 186. 213.  
Тквено-Пшавели, с. 151.

- Тобакели, г. 166.  
Токалту, г. 66.  
Торговля. Ах. 182—184. Да. 229. З.к.в. 57. 58.  
64. 65. 69—82. 238. 244. И. 159. 160.  
Тотлебенъ Графъ. 119.  
Требизонть, гд. 77. 78. 115. 183.  
Триестъ, гд. 6. 71. 80.  
Тунга, мѣ. 133. 154. 155.  
Турецкая война 1828. 1829 г. 174. 181. 244. 245.  
Турецкая Гурія. 2. 17. 58. 175. 179.  
——— Т.Д. 100.  
Турецкій сл. 236. 241.  
——— яз. 89. 93.  
Турки (Османь, Османли). 2. 29. 32. 40. 48.  
85. 117. 118. 119. 155. 162. 164. 165. 170.  
174. 175. 179. 185. 236. 237.  
Туркменчайскій миръ. 65. 190. 209.  
Турція (Порта Оттоманская). 80. 85. 120. 155.  
156. 159. 162. 164. 165. 170. 236. 241. 242.  
243. 245. см. также Азіатская. Европейс.  
Турчанъ-чай. р. 203.  
Тушетія. 12. 14. 125. 218.  
Тушинская Д. 102. 121. 122. 129. 130. 139.  
Тушинскій Прс. 140.  
——— яз. 88. 89.  
Тушинцы. 12. 28. 55. 83. 89. 123. 131. 140.  
151. 232.

У.

- Уголовная Плт. 135.  
Узаконенія Россійскія, 105. 184. 243.  
Указъ 8-го Октября 1821 г. 6. 70.  
Укрѣпленія. см. Даріаль. Джелаль-Оглы.  
Укрѣпленныя м. см. Агжи-кале. Гумри.  
Укрѣпленныя с. см. Беди, Илори. Соуксу.

- Улашихъ, г. 123.  
Уложение Ц. Вахтанга. 104. 237.  
Уладорская ст. 125.  
Управа Врачебная, см. В.  
Управление. см. образъ управления.  
———— по сборамъ податей и повинностей  
въ Эриванской П. 103. 195. 196.  
Управляющій И. 26. 99. 102. 160. 162.  
———— Та. см. В.О.Н.Му. 211.  
Урочища. см. Даралагезъ. Зурнабатъ. Караагачъ.  
Квишетъ. Шаховъ рынокъ.  
Успеніе Пресв Богородицы. 87.  
Уцмей Каракайдагскій. см. К.  
Уцмейство Каракайдагское. см. К.  
Ученики. 95. 96. 97.  
Училища. см. Ахалцихское. Гимназія. Семина-  
рія. Тифлисскія Уч. Уздныя школы.  
Учителя. 95. 96. 97.  
Учрежденіе о Губерніяхъ. 101.  
Учь, ос. 6. 7.  
Ущелья. см. Борджомское. Дарачичаг. Джамур.  
Кавказ. Трусов. 121.  
Уздныя Суды. см. Горійскій. Тифлис.  
Уздныя Уч. см. Бакинское. Дербент. Душет.  
Горійс. Елисаветопольс. Кубин. Кульпин. Ку-  
танс. Нахичеван. Новоглеб. Нухин. Сигнаг.  
Телав. Тифлис. Ордубат. Шамахин. Шущин.  
Эриван. 95. 97. 244.  
Узды. Душетскій. Горійс. Елисаветопольск. Си-  
гнаг. Телав. Тифлис. 108.

Ф.

- Фабрики. см. Шелкомотальныя. Шелковыхъ и  
полушелковыхъ матерій. 71. 201.  
Фазисъ. 9.  
Фарнаразова Ди. 114.

- Фарнавазъ. Ц. Гр. 89. 144.  
Фарсанги. 154.  
Флотилія Каспійская. см. К.  
Франкъ. 231.  
Франція. 5. 80.  
Французскій яз. 95.  
Французскія ви. 57. 76.

Х.

- Халварь, мѣ. 193. 194.  
Халдейская в. 113.  
Халкедонскій соборъ. 84.  
Халтань, с. 230.  
Хангилагель, оз. 176.  
Хани-цхали, р. 161.  
Ханства. см. Аварское. Бакин. Ганжин. Дербент. Джангутаев. Казыкумык. и Кюрин. Карабаг. Кубин. Нахичеван. Талышин. Шекин. Ширван. Эриван.  
Ханы. тѣже и Крымскіе.  
Хапетисъ-цхали, р. 8.  
Хароджа, по. 188.  
Хахмахъ, с. 87. 151.  
Хвалынское М. 116.  
Хевсуретія. 12. 14. 30. 151. 236. 239. см. также Пшавъ-Хевсурская Д.  
Хевсурскій яз. 91.  
Хевсуры. 12. 28. 30. 43. 50. 55. 86. 87. 92. 123. 125. 131. 140. 235.  
Хертвисская, кр. 176.  
Хертвисскій Ком. 184.  
——— Сдж. 174. 177. 181. 184.  
Хертвисъ, м. 185. 188. 189.  
Хива. 5.  
Хитонъ. 146.



Хлопчатая бумага. см. обработываніе хлопчатой бумаги.

Хлѣбопашество. Ар. 193. Ах. 180. Гр. 132. Да 227. З.К.В. 52.—54. И. 157.

Хна. 50.

Хозроева Ди. 114.

Хойгъ-чай, р. 191.

Хони, с. 161.

Хопи, р. 8.

Хотевъ, с. 161.

Храмъ или Кція, р. см. К.

Христіане. 30. 137. 188. 230. 242. 243.

Христіанская в. 29. 30. 31. 34. 83. 84. 85. 86. 114. 116. 243.

Христіанская в. Греческаго исповѣданія. 30. 31. 34. 85,

Хунзахъ. с. 232.

Ц.

Цалка, кр. 152.

Цанубивка, р. 177.

Цари. см. Арменія: Тиридатъ. Грузинскіе. Имперетин. Карталинскіе. Кахетин. Россійскіе.

Цедиси, с. 159. 162.

Церкви. 144. 146. 147. 148. 150. 151. 173. 187. 189. 199. 212.

Цинцкаро, с. 126.

Циціановъ Кн. 121. 199. 220.

Цуги, обв. 50.

Цхенись-цхали, р. 9. 156.

Цхрацкаростави. Г. 126.

Цыбельдинскій ок. 170. 172.

Цыгане. 33. 34. 44. 179. 192. 206. 211. 226.

Ч.

Чагма, р. 232.

- Чадра, од. 50.  
Чалтыкъ или Сарачинское пшево. 3. 20. 53. 193.  
Чапа, мѣ. 154.  
Чарекъ, полчарека, мѣ. 155.  
Чаро-Бълоканская об. 14. 24. 25. 26. 27. 28.  
32. 74. 75. 91. 103. 105. 107. 117. 122. 123.  
213—219. 224.  
Чаро-Бълоканское В.О.Н. 30.  
————— Кзо. 217.  
————— Об.П. 103. 216. 217.  
Чаро-Бълоканцы. 55. 218. 235. 236. 239.  
Чары, с. 217.  
Частный Приставъ. 196.  
Чауши. 185.  
Черемесхеви, р. 125.  
Черкессія. 92. 93. 114.  
Черкесскій яз. 92.  
Черкесское пл. 28. 92.  
Черкесы, см. Закубанскіе. Кабардин. 171.  
Черное М. 2. 3. 4. 5. 7. 8. 9. 13. 15. 16. 19.  
56. 69. 74. 99. 101. 116. 163. 166. 171.  
Черноморскіе казаки. 98.  
Черноморская Т.Д. 100.  
Черули г. 126.  
Чеченскій ді. 91.  
Чечень, ос. 6. 7.  
Чечня. 66.  
Чилодиди, с. 168.  
Чилодидская т. 168.  
Чильдирскій Сдж. 13. 174. 176. 177. 184.  
Чильдирскія г. 16. 17. 163. 175. 178.  
Чильдиръ, оз. 13.  
Чинакма, сосл. 35.  
Чинахъ, вѣ. 153.  
Чингисъ-Ханъ. 416.

- Чобонкары. 192.  
Чриви, с. 151.  
Чугурети, д. 137.  
Чума. 109. 136. 157.  
Чхепи, г. 166.

Ш.

- Шависъ-цхали, р. 129.  
Шамаха, гд. 60. 67. 68. 81. 95. 120. 208.  
Шамаханскій шелкъ. 60.  
Шамахинское У.У. 95.  
Шамлугскій мз. 62. 64.  
Шамхаль Тарковскій. 7. 15. 20. 24. 55. 61. 108.  
220. 230. 235. см. также Адиль-Гирей. Кас-  
пулить. Мехти. Муртазами. Сулейманъ Мир-  
за. Сурхай Мирза.  
Шамхальство Тарковское. 12. 24. 90. 223. 224.  
226. 228. 235. 236.  
Шамхорскіе Колонисты. см. К.  
Шамхоръ, с. 151.  
Шампадильская Д. 17. 123. 130. 133. 134. 152.  
Шампадильскій Прс. 152.  
Шапсугскій ді. 92.  
Шаро, національный медиаторскій судъ. 105.  
Шарурскій или Б. Арпачай. см. А.  
\_\_\_\_\_ ок. 190.  
Шать-тау (дагъ) или Эльбрусъ. см. Э  
Шауръ, мо. 153.  
Шафравъ. 57. см. также естествен. произведенія.  
Шахи Персидскіе. см. Аббасъ. Ага-Магоммадъ.  
Надиръ (Тахмасъ - Кули) Тахмасибо. 236.  
239. 241.  
Шаховъ Рынокъ, ур. 64.  
Шахъ-дагъ. г. 123.

- Шекинская П. 10. 14. 24. 73. 122. 123. 201.  
202. 203. 206. 208. 213. 218. 224.  
Шекинскій Хв. см. Измаиль. 236.  
Шекинскія р.л. см. Р.  
Шекинское Х. 201. 237.  
Шекинцы. 76.  
Шеки-чай, р. 202. 203.  
Шелки. см. Италіянскій. Органзинъ. Шамахан-  
скій. 213.  
Шелководство. Ар. 194. Ах. 182. Гр. 133  
150. З.к.в. 59. 60. И. 158.  
Шелковыхъ и полушелковыхъ матерій fabri-  
ка. 68.  
Шелковыя фабрики. 67. 134. 136. 150. 187.  
Ширванская П. 5. 6. 10. 14. 24. 61. 65. 74.  
75. 201. 202. 203. 204. 206. 208. 210. 224.  
Ширванскій Хв. см. Мустафа. 236.  
Ширванское Х. 201. 237.  
Ширванцы. 76. 207.  
Ширванъ. 115. 117. 118.  
Шитскій толкъ (секта). 32. 85. 180.  
Шиты. 6. 32. 192.  
Школа Базельскихъ Миссіонеровъ. 97.  
Школы по селеніямъ. 98. 199.  
Шоропанскій ок. 156. 157. 158. 159.  
————— О.Н. 161.  
————— Пс. 161.  
Шурагельская Д. 4. 17. 34. 121. 124. 128. 130.  
131. 152. 236.  
Шуша, гд. 18. 74. 81. 95. 96. 97. 120. 127.  
207. 208.  
Шушинское У.У. 95. 96. 97.

Ъ.

Ъзда обитателей З.К. 51.

Э.

- Эйши-цхали, р. 202. 217.  
Экзархъ Грузіи. 84.  
Экшажи. см. вѣда. 244.  
Экспедиція Акушинская. см. А.  
Экспедиціи. Грузинская Исполнительная. Казен-  
ная. Суда и расправы.  
Элису, с. 217.  
Элсуйскій Сл. 99. 106. 122. 213. 235. см. так-  
же Даниель-Ага.  
Элсуйское Султанство. 14. 24. 25. 26. 27. 74.  
75. 91. 107. 117. 122. 123. 202. 205. 213.  
224. 236.  
Эльбрусъ или Шат-тау. 16.  
Энкитъ, оз. 12.  
Эрзрумскіе Куртины. 85. 90.  
Эрзрумскій Пшл. 11. 17. 62. 175. 180.  
———— Сераскиръ. 241.  
Эрзрумъ, гд. 77. 78. 182. 183. 186.  
Эриванская Г.П. 103. 195.  
———— Кр. 193.  
———— П. 11. 13. 17. 18. 24. 32. 66. 67.  
69. 74. 84. 103. 190. 191. 194. 195.  
———— П.К. 99.  
———— Т. 100. 101.  
Эриванскій Змл. 195.  
———— Ок. 190.  
———— Плц. 196.  
———— П.С. 103. 196.  
Эриванское ви. 194.  
———— К. 195.  
———— Н. 89.  
———— У.У. 95.  
———— Х. 65. 237. 241.  
Эриванцы. 3. 76.

Эривань, гд. 11. 68. 74. 81. 99. 127. 183. 190.  
192. 195. 198.

Эскадра. 99.

Эчмеадзинскій мон. 11. 69. 84. 143. 198. 199.

----- Птр 84.

Эчмеадзинское ви. 194.

Ю.

Юзбаши. 185.

Я.

Ягубъ Ш.П. 151.

Ярмарки. 81. 82. 207.

Языки. см. Абхазскій. Англійс. Араб. Армян.  
Башлыбайс. Греч. Грузин. Гурійс. Еврейс.  
Европейскіе. Зендскій. Ингилос. Индѣйс. Ки-  
стин. Куртин. Латин. Лекзин. Мингрельс. Нѣ-  
мец. Нѣмецко-Еврей. Осетин. Персид. Рус.  
Сванет. Сир. Татар. Турец. Тушин. Француз.  
Черкес. см. также ді.

Языческа в. 86—88. 240. см. также Идолопо-  
клонство. Огнепоклонники. Языческіе обряды.

Языческіе обряды. 30. 31.

Язычники 29. 30.

Ө.

Өеодоръ Іоановичъ, Ц. Р. 117.

---



---

## ОБЪЯСНЕНИЕ СОКРАЩЕНІЙ,

УПОТРЕБЛЕННЫХЪ ВЪ СЕМЪ СПИСКЪ.

---

- А. Азбука.  
Аб. Абхазія.  
Ав. Аварія.  
АЕ. Архи-Епископъ.  
Ар. Армянская область.  
Ах. Ахалцихская Провинція.  
Б. Большой.  
б. бухта.  
Блг. Болгодарія.  
бр. бродъ.  
В. Великій.  
в. вѣра.  
Вмч. Великомученикъ.  
ви. вино.  
В.о. Вольное общество.  
В.О.Н. Военно-окружное Начальство;  
иногда Военно - окружный На-  
чальникъ.  
В.П. Временное Правленіе.  
ври. вѣроисповѣданіе.  
В.С.К. Военно-Судная Коммиссія.  
В.у. Высочайше утвержденное.  
вѣ. вѣсь.  
Г. Гора.  
г. годъ.  
гд. городъ.  
Г.П. Градская Полиція.  
Гр. Грузія.



|        |                                 |
|--------|---------------------------------|
| Гу.    | Гурія.                          |
| Д.     | Дистанція.                      |
| д.     | деревня.                        |
| Да.    | Дагестанъ.                      |
| дг.    | договоръ.                       |
| Ди.    | Династія.                       |
| ді.    | діалектъ.                       |
| дрг.   | дорога.                         |
| З.     | Заливъ.                         |
| З.К.   | Закавказскій Край.              |
| З.К.в. | Закавказскаго Края вообще.      |
| Зм.    | Замокъ.                         |
| Змл.   | Землемѣръ.                      |
| З.П.   | Земская Полиція.                |
| И.     | Имеретія.                       |
| И.В.   | ИМПЕРАТОРЪ ВСЕРОССИЙСКІЙ.       |
| И.К.   | ИМПЕРАТОРЪ КОНСТАНТИНОПОЛЬСКІЙ. |
| К.     | Карантинъ.                      |
| Кг.    | Кагаль.                         |
| Кд.    | Кади.                           |
| Кз.    | Казначей.                       |
| Кзо.   | Казначейство.                   |
| Кн.    | Княжество.                      |
| Квз.   | Князь.                          |
| Ком.   | Комендантъ.                     |
| Кр.    | Крѣпость.                       |
| К.Т.   | Кади Табасаранскій.             |
| Кп.    | Купецъ.                         |
| Л.     | Литература.                     |
| Лк.    | Лекарь.                         |
| М.     | Море.                           |
| м.     | мѣстечко.                       |
| м.     | мальій.                         |
| Мг.    | Магаль.                         |
| м.з.   | мѣдный заводъ.                  |
| Мин.   | Мингрелія.                      |

|        |                          |
|--------|--------------------------|
| мо.    | монета.                  |
| Мон.   | Монастырь.               |
| Моу.   | Моуравство.              |
| мс.    | мысль.                   |
| Му.    | Мусульманскія Провинціи. |
| мѣ.    | мѣра.                    |
| н.     | нарѣчіе.                 |
| нп.    | напитокъ.                |
| Об.    | Область.                 |
| обв.   | обувь.                   |
| Об. П. | Областное Правленіе.     |
| од.    | одежда.                  |
| оз.    | озеро.                   |
| Ок.    | Округъ.                  |
| О. Н.  | Окружный Начальникъ.     |
| О. С.  | Окружный Судъ.           |
| ос.    | островъ.                 |
| П.     | Провинція.               |
| Пбд.   | Побѣдоносець.            |
| П. К.  | Почтовая Кантора.        |
| Пл.    | Племя.                   |
| Плт.   | Палата.                  |
| Плц.   | Полицмейстеръ.           |
| по.    | подать.                  |
| Пор.   | Портъ.                   |
| Пр.    | Пристань.                |
| Прдм.  | Предмѣстіе.              |
| Прс.   | Приставъ.                |
| П. С.  | Провинціальныя Суды.     |
| пс.    | постъ.                   |
| Птр.   | Патріархъ.               |
| Пшл.   | Пашалыкъ.                |
| р.     | рѣка.                    |
| р. л.  | рыбныя ловли.            |
| С.     | Стряпчій.                |
| с.     | селеніе.                 |

|         |                                   |
|---------|-----------------------------------|
| Св.     | Святой.                           |
| Сдж.    | Санджакъ.                         |
| с.з.    | серебряный заводъ.                |
| Сл.     | Султанъ                           |
| сосл.   | сословіе.                         |
| Ст.     | Степь.                            |
| Т.      | Таможня.                          |
| Та.     | Тальшинская Провинція.            |
| Т.Д.    | Таможенная Дистанція.             |
| Т.З.    | ————— Застава.                    |
| У.      | Уездъ.                            |
| укр.    | укрѣпленіе.                       |
| укр.м.  | укрѣпленное мѣстечко.             |
| укр.с.  | ————— селеніе.                    |
| ур.     | урочище.                          |
| У.С.    | Уездный Судъ.                     |
| У.У.    | Уездное Училище.                  |
| Уч.     | Училище.                          |
| ущ.     | ущеліе.                           |
| Х.      | Ханство.                          |
| Хв.     | Ханъ.                             |
| — Д.    | ————— Джангутаевскій.             |
| — К.иК. | ————— Казыкумыкскій и Кю-ринскій. |
| Ц.      | ————— Царь.                       |
| — Кр.   | ————— Карталинскій.               |
| — Кх.   | ————— Кахетинскій.                |
| — Р.    | ————— Россійскій.                 |
| Ча.     | Чаро-Бълоканская область.         |
| Ш.П.    | Шахъ Персидскій.                  |
| Ш.Т.    | Шамхаль Тарковскій.               |
| Э.      | Экспедиція.                       |
| Эл.     | Элисуйское Султанство.            |
| яз.     | языкъ.                            |

# О П Е Ч А Т К И.

|             | <i>Напечатано</i>          | <i>должно быть.</i>  |
|-------------|----------------------------|----------------------|
| <i>Стр.</i> | <i>Строч.</i>              |                      |
| VIII        | сверху 16 провинцій        | провинцій            |
| IX          | ----- 17 границы           | границы              |
| -----       | 28 границы                 | границы              |
| X           | снизу 1 Величина и границы | Величина и граница   |
| 2           | ----- 8 Ахалцихскія        | Ахалцихскія          |
| 4           | сверху 4 Борчалинской      | Борчалинской         |
| 11          | ----- 7 Эрзрумскаго        | Эрзрумскаго          |
|             |                            | такъ и ниже, гдѣ сіе |
|             |                            | слово встрѣтится.    |
| 12          | ----- 1 Алазань            | Алазань              |
| —           | снизу 7 Степанъ-цмнда      | Степанъ-цмнда        |
| 17          | ----- 9 Карабахскія        | Карабагскія          |
| 36          | сверху 18 и 19 Кялжес-     | Кялжес-              |
|             | кіе                        | скіе                 |
| 58          | снизу 11 Курана            | Корана               |
|             |                            | такъ и ниже.         |
| 42          | сверху 14 аріанъ           | аріанъ               |
| 60          | снизу 1 новой              | Новой                |
| 62          | ----- 15 Гумишхана         | Гумишхана            |
| 99          | ----- 6 Уздныя             | уздыя                |
| 101         | сверху 4 и                 | а                    |
| —           | § 105                      | § 106                |
| 104         | сверху 6 нашихъ            | нашихъ               |
| 105         | сверху 9 военно-судной     | Военно-судной        |
| 116         | снизу 3 Раздробленіе       | Раздробленіе         |
| 117         | сверху 1 Сомхетин          | Сомхетин             |
| -----       | 8 Сомхетія                 | Сомхетія             |
| 120         | ----- 9 Сомхетію           | Сомхетію             |
| 123         | снизу 2 Шамшадильскую      | Шамшадильскую        |
| 124         | сверху 10 и 11 Бацбахскими | Бабахскими           |
| 125         | снизу 8 Упатарской         | Упатарской           |
| 126         | сверху 6 сего              | сею.                 |
| 129         | ----- 5 отдаленія          | отдаленія            |
| 130         | снизу 3 Шамшадильская      | Шамшадильская        |
|             |                            | такъ и ниже.         |
| 140         | снизу 1 и                  | и                    |

| <i>Стр.</i> | <i>Строк.</i> |   |  |
|-------------|---------------|---|--|
| 144         | сверху 4      | Харпугъ.  | Гарпугъ  |
| 149         | снизу 7       | каменную  | каменную   |
| 151         | — 2           | пеской  | пеской   |
| 159         | — 12          | Грузинъ.  | Гуринъ   |
| 160         | — 12          | военно-судной   | Военно-судной  |
| 170         | — 3           | Галицкою.   | Галицкою,  |
| 174         | — 12          | Хертышскій  | Хертвисскій  |
| 176         | — 15          | Аспиджи   | Аспиджи  |
| 177         | сверху 4      | Цаубника  | Цаубника   |
| 190         | сверху 8      | Ордобатскій   | Ордубатскій  |
| 191         | — 4           | Хойчял  | Хойчял   |
| —           | — 11          | самшита   | самшита  |
| 195         | снизу 11      | областнаго  | Областнаго   |
| 197         | — 1 и 2       | Эчь-Миданискал  | Эчьмеаданискал   |
| 203         | — 5           | Турган-чай  | Турчанъ-чай  |
| 204         | сверху 8      | Гок-чай   | Гокъ-чай   |
| 211         | — 10          | Себедажскомъ  | Себедажскомъ   |
| 216         | — 5           | собирается  | собирается   |
| 221         | снизу 10      | Сулейманъ-Мирзу   | Сулейманъ-Мирзу  |
| 224         | сверху 8      | Самуръ  | Самуръ   |
| 242         | — 5 и 6       | дѣла были рѣшаемы или<br>по древнимъ обыкновен-<br>іямъ | дѣла были рѣшаемы<br>или по Корану, или<br>по древнимъ обыкно-<br>веніямъ. |
| 258         | снизу 11      | Германія  | Германія   |
| 262         | — 13          | Карпухи   | Гарпухи  |
| 286         | — 18          | Цаубника  | Цаубника   |